


**ỦY BAN NHÂN DÂN TỈNH BẮC GIANG**

VĂN PHÒNG HĐND TỈNH BẮC GIANG	
<b>ĐẾN</b>	Số: 2660
	Ngày: 02/7/2018
Chuyên viên	Nguyễn Văn Sơn


**ĐỀ ÁN**  
**ĐẶT TÊN ĐƯỜNG, GẮN BIÊN SỐ NHÀ TRÊN ĐỊA BÀN THỊ TRẤN**  
**THẮNG MỞ RỘNG, HUYỆN HIỆP HÒA, TỈNH BẮC GIANG**

Tháng 7 năm 2018



**DANH MỤC HỒ SƠ, TÀI LIỆU KÈM THEO**

<b>TT</b>	<b>Tên hồ sơ, tài liệu</b>	<b>Số, ngày, tháng, năm</b>	<b>Ghi chú</b>
1	Tờ trình về việc thông qua Nghị quyết đặt tên đường trên địa bàn thị trấn Thắng mở rộng huyện Hiệp Hòa	59/TTr-UBND ngày 04/5/2018	
2	Dự thảo Nghị quyết về việc đặt tên đường trên địa bàn thị trấn Thắng mở rộng huyện Hiệp Hòa		
3	Báo cáo thẩm tra dự thảo Nghị quyết về việc đặt tên các tuyến đường trên địa bàn thị trấn Thắng mở rộng huyện Hiệp Hòa	51/BC-HĐND ngày 26/6/2018	
4	Đề án đặt tên đường, gắn biển số nhà trên địa bàn thị trấn Thắng mở rộng huyện Hiệp Hòa, tỉnh Bắc Giang	19/ĐA-UBND ngày 22/3/2018	
5	Nghị định ban hành quy chế đặt tên, đổi tên đường, phố và công trình công cộng	91/2005/NĐ-CP ngày 11/7/2005	
6	Thông tư của Bộ Văn hóa – Thông tin về Hướng dẫn một số điều của quy chế đặt tên, đổi tên đường, phố và công trình công cộng	36/2006/TT-BVHTT ngày 20/3/2006	
7	Góp ý Đề án “Đặt tên đường, gắn biển số nhà thị trấn Thắng, huyện Hiệp Hòa, tỉnh Bắc Giang”	48/BC-HĐTV ngày 14/3/2018	
8	Biên bản Hội nghị BTV Huyện ủy Hiệp Hòa	52-BB/HU ngày 28/02/2018	
9	Công văn của HĐND huyện Hiệp Hòa	20/HĐND-VP ngày 28/02/2018	
10	Biên bản lấy ý kiến cộng đồng dân cư xã Thái Sơn	17/11/2017	
11	Biên bản lấy ý kiến cộng đồng dân cư xã Hoàng An	15/11/2017	
12	Biên bản lấy ý kiến cộng đồng dân cư thị trấn Thắng	15/11/2017	
13	Biên bản lấy ý kiến cộng đồng dân cư xã Ngọc Sơn	11/11/2017	
14	Biên bản lấy ý kiến cộng đồng dân cư xã Đức Thắng	17/11/2017	
15	Biên bản lấy ý kiến cộng đồng dân cư xã Hoàng Vân	17/11/2017	
16	Biên bản lấy ý kiến cộng đồng dân cư xã Lương Phong	17/11/2017	
17	Bản vẽ các đường đặt tên		



Số: 59/TTr-UBND

Bắc Giang, ngày 04 tháng 5 năm 2018

## TỜ TRÌNH

Về việc thông qua Nghị quyết đặt tên đường  
trên địa bàn thị trấn Thắng mở rộng huyện Hiệp Hòa

Kính gửi : Hội đồng nhân dân tỉnh Bắc Giang

Căn cứ Luật Tổ chức chính quyền địa phương ngày 19/6/2015;

Căn cứ Nghị định số 91/2005/NĐ-CP ngày 11/7/2005 của Chính phủ về việc Ban hành Quy chế đặt tên, đổi tên đường phố và công trình công cộng;

Căn cứ Thông tư số 36/2006/TT-BVHTT ngày 20/3/2006 của Bộ Văn hoá-Thông tin (nay là Bộ Văn hoá, Thể thao và Du lịch) về việc Hướng dẫn thực hiện một số điều của Quy chế đặt, đổi tên đường phố và công trình công cộng ban hành kèm theo Nghị định số 91/2005/NĐ-CP.

UBND tỉnh đề nghị HĐND tỉnh xem xét đặt tên cho 18 đường trên địa bàn thị trấn Thắng mở rộng huyện Hiệp Hòa.

### I. Lý do và sự cần thiết của việc đặt tên đường

Thị trấn Thắng mở rộng là trung tâm kinh tế - chính trị của huyện, đã được Bộ trưởng Bộ Xây dựng công nhận là đô thị loại IV tại Quyết định số 63/QĐ-BXD ngày 18/01/2012.

Trên địa bàn thị trấn Thắng hiện nay có Quốc lộ 37 và các Tỉnh lộ 295, 296, 288 chạy qua, thuận lợi cho việc giao thông qua lại, giao lưu hàng hoá, thúc đẩy phát triển kinh tế - xã hội của huyện. Tuy nhiên, hiện nay các đường nằm trên Quốc lộ 37 và trên các Tỉnh lộ chưa được đặt tên; một số đường nội thị trong địa bàn thị trấn đã có tên do người dân quen gọi nhưng chưa được cấp có thẩm quyền công nhận nên đã gây nhiều khó khăn trong công tác quản lý trật tự đô thị, an toàn giao thông, vệ sinh môi trường và giao dịch kinh tế - xã hội của người dân cũng như các cơ quan, đơn vị, tổ chức đóng trên địa bàn.

Do vậy, việc nghiên cứu đặt tên cho các đường trên địa bàn thị trấn Thắng mở rộng là hết sức cần thiết, nhằm đáp ứng nhu cầu đời sống xã hội đặt ra và góp phần thực hiện tốt công tác quản lý đô thị, quản lý hành chính, tạo điều kiện thuận lợi cho tổ chức, cá nhân trong các hoạt động kinh tế, văn hóa, xã hội; đồng thời góp phần giáo dục truyền thống lịch sử, văn hóa dân tộc, tình yêu quê hương đất nước, đáp ứng yêu cầu phát triển của huyện trong giai đoạn mới.

### II. Các đường đề nghị đặt tên gồm (18 đường):

#### 1. Đường Hoàng Văn Thái (nằm trên QL.37)

- Điểm đầu (Đ1): Km 91+200 QL.37 (Trường trung cấp Phòng không không quân).

- Điểm cuối (C1): Km 88+800 QL.37 (Ngã ba Ba Hàng).

- Quy mô, chất lượng đường: Chiều dài 2.400m; mặt đường hiện trạng rộng 14m (quy hoạch rộng 18m), kết cấu bê tông nhựa và trải nhựa.

#### **2. Đường 19/5 (nằm trên ĐT.295)**

- Điểm đầu (Đ2): Ngã 6 Tượng đài.

- Điểm cuối (C2): Kho K23 (cách Ngã tư Biển là 650m).

- Quy mô, chất lượng đường: Chiều dài 1.030m; mặt đường hiện trạng rộng 12,0m, kết cấu bê tông nhựa và bê tông xi măng.

#### **3. Đường Văn Tiên Dũng**

- Điểm đầu (Đ3): Km 89+755 QL.37 (Ngã ba Tràng Than).

- Điểm cuối (C3): Km 0+100 ĐT.296 (Ngã ba Trạm nước sạch).

- Quy mô, chất lượng đường: Chiều dài 1.250m; mặt đường hiện trạng rộng 7,5-9,0m (quy hoạch rộng 10,5-12,0m), kết cấu bê tông nhựa và trải nhựa.

#### **4. Đường Lý Thường Kiệt (nằm trên ĐT.295)**

- Điểm đầu (Đ4): Km 53+400 ĐT.295 (Ngã 6 Tượng đài).

- Điểm cuối (C4): Km 55+400 ĐT.295 (qua cống Ba Mô khoảng 400m).

- Quy mô, chất lượng đường: Chiều dài 2.000m; mặt đường hiện trạng rộng 9,0m (quy hoạch rộng 10,5-12,0m), kết cấu bê tông nhựa.

#### **5. Đường Trường Chinh (nằm trên ĐT.288 và QL.37)**

- Điểm đầu (Đ5): Ngã 6 Tượng đài.

- Điểm cuối (C5): Km 88+100 QL.37 (Cầu Chóp).

- Quy mô, chất lượng đường: Chiều dài 1.500m; mặt đường hiện trạng rộng 9,0-14,0m (quy hoạch rộng 9,0-18,0m), kết cấu bê tông nhựa.

#### **6. Đường Thanh Niên**

- Điểm đầu (Đ6): Ngã 6 Tượng đài.

- Điểm cuối (C6): Đầu nối với đường Văn Tiên Dũng (Ngã ba giáp UBND thị trấn Thăng).

- Quy mô, chất lượng đường: Chiều dài 400m; mặt đường hiện trạng rộng 9,0m, kết cấu bê tông nhựa.

#### **7. Đường Quang Trung (nằm trên ĐT.288)**

- Điểm đầu (Đ7): Ngã 6 Tượng đài.

- Điểm cuối (C7): Km 14+00 ĐT 288 (Cầu Chả).

- Quy mô, chất lượng đường: Chiều dài 2.340m; mặt đường hiện trạng rộng 9,0m (quy hoạch rộng 10,5-12,0m), kết cấu bê tông nhựa.

#### **8. Đường Nguyễn Văn Cừ (nằm trên ĐT.296)**

- Điểm đầu (Đ8): Ngã 6 Tượng đài.

- Điểm cuối (C8): Km 2+400 ĐT.296 (Dốc Thường).

- Quy mô, chất lượng đường: Chiều dài 2.400m; mặt đường hiện trạng rộng 9,0m (quy hoạch rộng 18,0m), kết cấu bê tông nhựa.

#### **9. Đường Tuệ Tĩnh**

- Điểm đầu (Đ9): Km 11+00 ĐT.288 (Đầu nối với đường Trường Chinh).

- Điểm cuối (C9): Bệnh viện Đa khoa huyện Hiệp Hòa.
- Quy mô, chất lượng đường: Chiều dài 650m; mặt đường hiện trạng rộng từ 9,0m (*quy hoạch rộng 9,0-12,0m*), kết cấu bê tông nhựa.

#### **10. Đường Nguyễn Du**

- Điểm đầu (Đ10): Đầu nối với đường 19/5.
- Điểm cuối (C10): Bệnh viện Đa khoa huyện Hiệp Hòa.
- Quy mô, chất lượng đường: Chiều dài 600m; mặt đường hiện trạng rộng 7,5m (*quy hoạch rộng 8,5m*), kết cấu bê tông xi măng.

#### **11. Đường Hoàng Hoa Thám (nằm trên ĐT.295)**

- Điểm đầu (Đ11): Km 50+900 ĐT.295 (Ngã ba Ngọc Thành, cách cầu Ngọc Thành 390m).
- Điểm cuối (C11): Km 90+375 QL.37 (Ngã ba Trại Cờ).
- Quy mô, chất lượng đường: Chiều dài 1.900m; mặt đường hiện trạng rộng 7,5-9,0m (*quy hoạch rộng 10,5-12,0m*), kết cấu trải nhựa.

#### **12. Đường Lê Thanh Nghị**

- Điểm đầu (Đ12): Km 88+800 QL.37 (Ngã ba Ba Hàng).
- Điểm cuối (C12): Km 10+730 ĐT.288.
- Quy mô, chất lượng đường: Chiều dài 970m; mặt đường hiện trạng rộng 7,5-9,0m (*quy hoạch rộng 12,0m*), kết cấu trải nhựa.

#### **13. Đường Nguyễn Trọng Tĩnh**

- Điểm đầu (Đ13): Km 0+650 ĐT.296 (Trạm xăng dầu cũ).
- Điểm cuối (C13): Km 54+00 ĐT.295 (Cổng chợ Thắng).
- Quy mô, chất lượng đường: Chiều dài 650m; mặt đường hiện trạng rộng 7,5m (*quy hoạch rộng 10,5-12,0m*), kết cấu bê tông xi măng.

#### **14. Đường La Đoàn Trực**

- Điểm đầu (Đ14): Km 88+100 QL.37 (Cầu Chóp).
- Điểm cuối (C14): Km 54+800 ĐT.295 (Cổng Ba Mô).
- Quy mô, chất lượng đường: Chiều dài 1.750 m; mặt đường hiện trạng rộng 9,0m (*quy hoạch rộng 12,0m*), kết cấu bê tông nhựa.

#### **15. Đường Đoàn Xuân Lôi**

- Điểm đầu (Đ15): Km 1+300 ĐT.296 (Cầu Đức Thắng).
- Điểm cuối (C15): Km 54+800 ĐT.295 (Cổng Ba Mô).
- Quy mô, chất lượng đường: Chiều dài 1.400m; mặt đường hiện trạng rộng 9,0m (*quy hoạch rộng 12,0m*), kết cấu bê tông nhựa.

#### **16. Đường Ngô Công Quế (nằm trên ĐT.288)**

- Điểm đầu (Đ16): Km 15+660 ĐT.288 (Ngã tư Trạm giống).
- Điểm cuối (C16): Km 14+00 ĐT.288 (Cầu Chả).
- Quy mô, chất lượng đường: Chiều dài 1.660m; mặt đường hiện trạng rộng 12,0m, kết cấu trải nhựa.

**17. Đường Hoàng Quốc Việt (nằm trên ĐT.288)**

- Điểm đầu (Đ17): Km 18+ 00 ĐT.288 (Chợ Vân, xã Hoàng Vân).
- Điểm cuối (C17): Km 15+660 ĐT.288 (Ngã tư Trạm giống).
- Quy mô, chất lượng đường: Chiều dài 2.340m; mặt đường hiện trạng rộng 12,0m, kết cấu trải nhựa.

**18. Đường Ngô Văn Thấu (nằm trên ĐT.288)**

- Điểm đầu (Đ18): Km 19+600 ĐT.288 (đầu nối với QL.37).
- Điểm cuối (C18): Km 18+00 ĐT.288 (Chợ Vân, xã Hoàng Vân).
- Quy mô, chất lượng đường: Chiều dài 1.600m; mặt đường hiện trạng rộng 12,0m, kết cấu trải nhựa.

UBND tỉnh trình HĐND tỉnh Bắc Giang xem xét, thông qua./.


Nơi nhận: *VB*

- Như kính gửi;
- Các đại biểu HĐND tỉnh;
- Lưu: VT, KGVX.

Bản điện tử:

- Chủ tịch, các PCT UBND tỉnh;
- Các Sở: VHTTDL, GTVT, XD, TP;
- UBND huyện Hiệp Hoà;
- VP UBND tỉnh: LĐVP, TH, TKCT.

**TM. ỦY BAN NHÂN DÂN**  
**KT. CHỦ TỊCH**  
**PHÓ CHỦ TỊCH**




*AD*  
**Lê Anh Dương**



Số: /NQ-HĐND

Bắc Giang, ngày tháng 7 năm 2018



## NGHỊ QUYẾT

Về việc đặt tên đường trên địa bàn thị trấn Thắng mở rộng huyện Hiệp Hòa

### HỘI ĐỒNG NHÂN DÂN TỈNH BẮC GIANG KHOÁ XVIII - KỲ HỌP THỨ 5

Căn cứ Luật Tổ chức chính quyền địa phương ngày 19 tháng 6 năm 2015;

Căn cứ Nghị định số 91/2005/NĐ-CP ngày 11 tháng 7 năm 2005 của Chính phủ về việc Ban hành quy chế đặt tên, đổi tên đường phố và công trình công cộng;

Căn cứ Thông tư số 36/2006/TT-BVHTT ngày 20 tháng 3 năm 2006 của Bộ Văn hoá - Thông tin (nay là Bộ Văn hoá, Thể thao và Du lịch) về việc Hướng dẫn thực hiện một số điều của Quy chế đặt, đổi tên đường phố và công trình công cộng ban hành kèm theo Nghị định số 91/2005/NĐ-CP;

Xét đề nghị của UBND tỉnh tại Tờ trình số 59/TTr-UBND ngày 04 tháng 5 năm 2018 về việc thông qua Nghị quyết đặt tên đường trên địa bàn thị trấn Thắng mở rộng huyện Hiệp Hòa; Báo cáo thẩm tra của Ban Văn hóa – Xã hội; ý kiến thảo luận của đại biểu Hội đồng nhân dân tại kỳ họp.

### QUYẾT NGHỊ:

**Điều 1.** Đặt tên 18 đường trên địa bàn thị trấn Thắng mở rộng huyện Hiệp Hòa.

*(Có danh mục kèm theo)*

**Điều 2.** Giao UBND tỉnh tổ chức thực hiện Nghị quyết.

Nghị quyết này đã được Hội đồng nhân dân tỉnh Bắc Giang Khóa XVIII, Kỳ họp thứ 5 thông qua./.

#### Nơi nhận:


- Ủy ban Thường vụ Quốc hội;
- Văn phòng Quốc hội, Văn phòng Chính phủ;
- Bộ Văn hóa, Thể thao và Du lịch;
- Bộ Giao thông vận tải;
- Thường trực Tỉnh ủy, HĐND, UBND tỉnh;
- Đoàn ĐBQH tỉnh Bắc Giang;
- Lưu: VT, TH.

#### Bản điện tử:

- Các đại biểu HĐND tỉnh;
- Các cơ quan, sở, ban, ngành cấp tỉnh;
- Các cơ quan Trung ương đóng trên địa bàn tỉnh;
- TT HU, HĐND, UBND các huyện, thành phố;
- Cổng thông tin “Đại biểu dân cử tỉnh Bắc Giang”;
- Trung tâm Thông tin, Văn phòng UBND tỉnh;
- Lãnh đạo, chuyên viên VP HĐND tỉnh.

**CHỦ TỊCH**

**Bùi Văn Hải**



## DANH MỤC

Đặt tên đường trên địa bàn thị trấn Thăng mở rộng huyện Hiệp Hòa  
(Kèm theo Nghị quyết số /NQ-HĐND ngày / /2018 của HĐND tỉnh)

### 1. Đường Hoàng Văn Thái (nằm trên QL.37)

- Điểm đầu (Đ1): Km 91+200 QL.37 (Trường trung cấp Phòng không không quân).
- Điểm cuối (C1): Km 88+800 QL.37 (Ngã ba Ba Hàng).
- Quy mô, chất lượng đường: Chiều dài 2.400m; mặt đường hiện trạng rộng 14m (quy hoạch rộng 18m), kết cấu bê tông nhựa và trải nhựa.

### 2. Đường 19/5 (nằm trên ĐT.295)

- Điểm đầu: (Đ2): Ngã 6 Tượng đài.
- Điểm cuối: (C2): Kho K23 (cách Ngã tư Biển là 650m).
- Quy mô, chất lượng đường: Chiều dài 1.030m; mặt đường hiện trạng rộng 12,0m, kết cấu bê tông nhựa và bê tông xi măng.

### 3. Đường Văn Tiến Dũng

- Điểm đầu (Đ3): Km 89+755 QL.37 (Ngã ba Tràng Than).
- Điểm cuối (C3): Km 0+100 ĐT.296 (Ngã ba Trạm nước sạch).
- Quy mô, chất lượng đường: Chiều dài 1.250m; mặt đường hiện trạng rộng 7,5-9,0m (quy hoạch rộng 10,5-12,0m), kết cấu bê tông nhựa và trải nhựa.

### 4. Đường Lý Thường Kiệt (nằm trên ĐT.295)

- Điểm đầu (Đ4): Km 53+400 ĐT.295 (Ngã 6 Tượng đài).
- Điểm cuối (C4): Km 55+400 ĐT.295 (qua cống Ba Mô khoảng 400m).
- Quy mô, chất lượng đường: Chiều dài 2.000m; mặt đường hiện trạng rộng 9,0m (quy hoạch rộng 10,5-12,0m), kết cấu bê tông nhựa.

### 5. Đường Trường Chinh (nằm trên ĐT.288 và QL.37)

- Điểm đầu (Đ5): Ngã 6 Tượng đài.
- Điểm cuối (C5): Km 88+100 QL.37 (Cầu Chóp).
- Quy mô, chất lượng đường: Chiều dài 1.500m; mặt đường hiện trạng rộng 9,0-14,0m (quy hoạch rộng 9,0-18,0m), kết cấu bê tông nhựa.

### 6. Đường Thanh Niên

- Điểm đầu (Đ6): Ngã 6 Tượng đài.
- Điểm cuối (C6): Đầu nối với đường Văn Tiến Dũng (Ngã ba giáp UBND thị trấn Thăng).
- Quy mô, chất lượng đường: Chiều dài 400m; mặt đường hiện trạng rộng 9,0m, kết cấu bê tông nhựa.

### 7. Đường Quang Trung (nằm trên ĐT.288)

- Điểm đầu (Đ7): Ngã 6 Tượng đài.
- Điểm cuối (C7): Km 14+00 ĐT 288 (Cầu Chá).
- Quy mô, chất lượng đường: Chiều dài 2.340m; mặt đường hiện trạng rộng 9,0m (quy hoạch rộng 10,5-12,0m), kết cấu bê tông nhựa.

### **8. Đường Nguyễn Văn Cừ (nằm trên ĐT.296)**

- Điểm đầu (Đ8): Ngã 6 Tượng đài.
- Điểm cuối (C8): Km 2+400 ĐT.296 (Đốc Thường).
- Quy mô, chất lượng đường: Chiều dài 2.400m; mặt đường hiện trạng rộng 9,0m (quy hoạch rộng 18,0m), kết cấu bê tông nhựa.

### **9. Đường Tuệ Tĩnh**

- Điểm đầu (Đ9): Km 11+00 ĐT.288 (Đầu nối với đường Trường Chinh).
- Điểm cuối (C9): Bệnh viện Đa khoa huyện Hiệp Hòa.
- Quy mô, chất lượng đường: Chiều dài 650m; mặt đường hiện trạng rộng từ 9,0m (quy hoạch rộng 9,0-12,0m), kết cấu bê tông nhựa.

### **10. Đường Nguyễn Du**

- Điểm đầu (Đ10): Đầu nối với đường 19/5.
- Điểm cuối (C10): Bệnh viện Đa khoa huyện Hiệp Hòa.
- Quy mô, chất lượng đường: Chiều dài 600m; mặt đường hiện trạng rộng 7,5m (quy hoạch rộng 8,5m), kết cấu bê tông xi măng.

### **11. Đường Hoàng Hoa Thám (nằm trên ĐT.295)**

- Điểm đầu (Đ11): Km 50+900 ĐT.295 (Ngã ba Ngọc Thành, cách cầu Ngọc Thành 390m).
- Điểm cuối (C11): Km 90+375 QL.37 (Ngã ba Trại Cờ).
- Quy mô, chất lượng đường: Chiều dài 1.900m; mặt đường hiện trạng rộng 7,5-9,0m (quy hoạch rộng 10,5-12,0m), kết cấu trải nhựa.

### **12. Đường Lê Thanh Nghị**

- Điểm đầu (Đ12): Km 88+800 QL.37 (Ngã ba Ba Hàng).
- Điểm cuối (C12): Km 10+730 ĐT.288.
- Quy mô, chất lượng đường: Chiều dài 970m; mặt đường hiện trạng rộng 7,5-9,0m (quy hoạch rộng 12,0m), kết cấu trải nhựa.

### **13. Đường Nguyễn Trọng Tĩnh**

- Điểm đầu (Đ13): Km 0+650 ĐT.296 (Trạm xăng dầu cũ).
- Điểm cuối (C13): Km 54+00 ĐT.295 (Cổng chợ Thắng).
- Quy mô, chất lượng đường: Chiều dài 650m; mặt đường hiện trạng rộng 7,5m (quy hoạch rộng 10,5-12,0m), kết cấu bê tông xi măng.

### **14. Đường La Đoàn Trục**

- Điểm đầu (Đ14): Km 88+100 QL.37 (Cầu Chóp).
- Điểm cuối (C14): Km 54+800 ĐT.295 (Cổng Ba Mô).
- Quy mô, chất lượng đường: Chiều dài 1.750 m; mặt đường hiện trạng rộng 9,0m (quy hoạch rộng 12,0m), kết cấu bê tông nhựa.

### **15. Đường Đoàn Xuân Lôi**

- Điểm đầu (Đ15): Km 1+300 ĐT.296 (Cầu Đức Thắng).
- Điểm cuối (C15): Km 54+800 ĐT.295 (Cổng Ba Mô).

- Quy mô, chất lượng đường: Chiều dài 1.400m; mặt đường hiện trạng rộng 9,0m (quy hoạch rộng 12,0m), kết cấu bê tông nhựa.

**16. Đường Ngô Công Quế (nằm trên ĐT.288)**

- Điểm đầu (Đ16): Km 15+660 ĐT.288 (Ngã tư Trạm giống).

- Điểm cuối (C16): Km 14+00 ĐT.288 (Cầu Chả).

- Quy mô, chất lượng đường: Chiều dài 1.660m; mặt đường hiện trạng rộng 12,0m, kết cấu trải nhựa.

**17. Đường Hoàng Quốc Việt (nằm trên ĐT.288)**

- Điểm đầu (Đ17): Km 18+ 00 ĐT.288 (Chợ Vân, xã Hoàng Vân).

- Điểm cuối (C17): Km 15+660 ĐT.288 (Ngã tư Trạm giống).

- Quy mô, chất lượng đường: Chiều dài 2.340m; mặt đường hiện trạng rộng 12,0m, kết cấu trải nhựa.


**18. Đường Ngô Văn Thấu (nằm trên ĐT.288)**

- Điểm đầu (Đ18): Km 19+600 ĐT.288 (đầu nối với QL.37).

- Điểm cuối (C18): Km 18+00 ĐT.288 (Chợ Vân, xã Hoàng Vân).

- Quy mô, chất lượng đường: Chiều dài 1.600m; mặt đường hiện trạng rộng 12,0m, kết cấu trải nhựa./.

---



Số: 51/BC-HĐND

Bắc Giang, ngày 26 tháng 6 năm 2018

## BÁO CÁO

**Thẩm tra dự thảo Nghị quyết về việc đặt tên các tuyến đường  
trên địa bàn thị trấn Thăng mở rộng huyện Hiệp Hòa**  
(*Trình tại kỳ họp thứ 5, HĐND tỉnh khoá XVIII*)

Thực hiện Luật Tổ chức chính quyền địa phương ngày 19 tháng 6 năm 2015 và sự phân công của Thường trực HĐND tỉnh khoá XVIII tại Thông báo số 12/TB-HĐND ngày 04/6/2018, Ban Văn hóa - Xã hội của HĐND tỉnh khoá XVIII đã tiến hành thẩm tra dự thảo “*Nghị quyết về việc đặt tên các tuyến đường trên địa bàn thị trấn Thăng mở rộng huyện Hiệp Hòa*”, trình kỳ họp thứ 5, HĐND tỉnh khoá XVIII.

Qua thẩm tra, Ban Văn hóa - Xã hội của HĐND tỉnh khoá XVIII có ý kiến như sau:

### **I. Về căn cứ pháp lý, cơ sở thực tiễn**

#### **1. Căn cứ pháp lý**

Dự thảo Nghị quyết “*Đặt tên các tuyến đường trên địa bàn thị trấn Thăng mở rộng huyện Hiệp Hòa*” được xây dựng trên cơ sở các căn cứ pháp lý gồm: Nghị định số 91/2005/NĐ-CP ngày 11 tháng 7 năm 2005 của Chính phủ về việc ban hành Quy chế đặt tên, đổi tên đường, phố và công trình công cộng; Thông tư số 36/2006/TT-BVHTT ngày 20 tháng 3 năm 2006 của Bộ Văn hóa - Thông tin hướng dẫn thực hiện một số Điều của Quy chế đặt, đổi tên đường, phố và công trình công cộng ban hành kèm theo Nghị định số 91/2005/NĐ-CP ngày 11 tháng 7 năm 2005 của Chính phủ.

#### **2. Cơ sở thực tiễn**

- Thị trấn Thăng mở rộng là trung tâm kinh tế - chính trị của huyện Hiệp Hòa, được công nhận là đô thị loại IV năm 2012, thời gian qua thị trấn có tốc độ phát triển nhanh với nhiều tuyến đường mới được xây dựng. Trong đó, có Quốc lộ 37 và các tỉnh lộ 295, 296, 298 chạy qua. Tuy nhiên, hiện nay các đường trên địa bàn thị trấn nằm trên tuyến Quốc lộ, tỉnh lộ chưa được đặt tên; một số đường người dân quen gọi nhưng chưa được công nhận.

- Việc đặt tên cho các đường trên địa bàn Thị trấn Thăng mở rộng sẽ góp phần thực hiện tốt công tác quản lý đô thị, quản lý hành chính, tạo điều kiện thuận lợi cho tổ chức, cá nhân trong các hoạt động giao dịch kinh tế, xã hội. Đồng thời, góp phần giáo dục truyền thống lịch sử - văn hóa dân tộc, nâng cao tình yêu quê hương, đất nước, lòng tự hào dân tộc trong các tầng lớp nhân dân.

## II. Về trình tự thủ tục

- Việc xây dựng dự thảo “*Nghị quyết về việc đặt tên các tuyến đường trên địa bàn thị trấn Thăng mở rộng huyện Hiệp Hòa*”, được thực hiện đúng quy định, đảm bảo đúng các bước theo quy trình, thủ tục quy định, bao gồm: Lập đề án; lấy ý kiến nhân dân; lấy ý kiến Hội đồng tư vấn đặt tên, đổi tên đường phố và công trình công cộng tỉnh Bắc Giang, thông qua UBND tỉnh.

- Hồ sơ phục vụ công tác thẩm tra đầy đủ, gửi đến Ban Văn hóa - Xã hội của HĐND tỉnh đúng thời hạn quy định.

## III. Về dự thảo Nghị quyết

Qua thẩm tra, Ban Văn hoá - Xã hội của HĐND tỉnh cơ bản nhất trí về nội dung dự thảo “*Nghị quyết về việc đặt tên các tuyến đường trên địa bàn thị trấn Thăng mở rộng, huyện Hiệp Hòa*”; đồng thời có một số ý kiến cụ thể như sau:

### 1. Về thể thức, bố cục trình bày

- Đề nghị bỏ từ “*các tuyến*” ở tên gọi dự thảo nghị quyết và đề mục trong danh mục kèm theo. Cụ thể, sửa lại tên dự thảo Nghị quyết là: “*Nghị quyết về việc đặt tên đường trên địa bàn thị trấn Thăng mở rộng huyện Hiệp Hòa*”.

- Đề nghị bỏ trích yếu: “*HĐND tỉnh Bắc Giang*”, “*Cộng hòa xã hội chủ nghĩa Việt Nam, Độc lập - Tự do - Hạnh phúc*” trong phần đầu của Danh mục kèm theo dự thảo Nghị quyết.

- Đề nghị rà soát, sửa các lỗi chính tả; sửa lại Điểm đầu (Đ12), Điểm cuối (C12),... (viết đúng là: Điểm đầu (Đ11), Điểm cuối (C11)).

### 2. Về nội dung dự thảo Nghị quyết

Tại Điều 1 của dự thảo Nghị quyết đề nghị bỏ từ “*tuyến*”. Sửa lại “*Đặt tên 18 đường trên địa bàn,....huyện Hiệp Hòa*”.

Trên đây là báo cáo thẩm tra của Ban Văn hóa - Xã hội của HĐND tỉnh khóa XVIII đối với dự thảo “*Nghị quyết về việc đặt tên các tuyến đường trên địa bàn thị trấn Thăng mở rộng huyện Hiệp Hòa*”.

Ban Văn hóa - Xã hội của HĐND tỉnh khóa XVIII trân trọng báo cáo HĐND tỉnh khóa XVIII./.

#### Nơi nhận:

- Thường trực HĐND tỉnh;
- Lưu: VT, TH.

#### Bản điện tử:

- Các đại biểu HĐND tỉnh;
- Các đại biểu dự kỳ họp;
- Lãnh đạo, chuyên viên Văn phòng.

TM. BAN VĂN HOÁ - XÃ HỘI  
TRƯỞNG BAN



Hà Văn Bé



Số: 19/ĐA-UBND

*Hiệp Hòa, ngày 22 tháng 3 năm 2018*

**ĐỀ ÁN**

**Đặt tên đường, gắn biển số nhà trên địa bàn thị trấn Thăng mở rộng  
huyện Hiệp Hòa, tỉnh Bắc Giang**

**Phần thứ nhất**

**SỰ CẦN THIẾT VÀ CĂN CỨ THỰC HIỆN**

**I. SỰ CẦN THIẾT**

Hiệp Hòa là huyện trung du miền núi, nằm ở phía tây tỉnh Bắc Giang. Trung tâm huyện là thị trấn Thăng cách thành phố Bắc Giang 30 km và cách thủ đô Hà Nội 50 km theo đường bộ. Phía Đông Bắc giáp huyện Tân Yên, phía Đông giáp huyện Việt Yên, phía Nam giáp huyện Yên Phong của tỉnh Bắc Ninh, phía Tây Nam giáp huyện Sóc Sơn của Hà Nội, phía Tây Bắc giáp thị xã Phổ Yên và huyện Phú Bình của tỉnh Thái Nguyên.

Huyện Hiệp Hòa có nhiều tuyến giao thông quan trọng chạy qua như Quốc lộ 37, ĐT295, ĐT296, ĐT288; tuyến đường thủy sông Cầu thuận tiện cho việc giao lưu hàng hoá, thúc đẩy phát triển kinh tế trên địa bàn.

Theo quy hoạch hệ thống đô thị tỉnh Bắc Giang, huyện Hiệp Hòa đang chuẩn bị các điều kiện để xây dựng thị xã Hiệp Hòa sau năm 2020.

Thị trấn Thăng mở rộng là trung tâm kinh tế của huyện, đã được Bộ trưởng Bộ Xây dựng công nhận là đô thị loại IV tại Quyết định số 63/QĐ-BXD ngày 18/01/2012.

Qua địa bàn thị trấn Thăng hiện nay có các đường lớn, quan trọng liên kết với các trục đường quốc lộ, đường tỉnh. Đường QL37 liên kết giữa QL1 với QL3; trục đường ĐT295 kết nối với thị trấn Chờ, huyện Yên Phong; trục đường ĐT 296 kết nối với QL3 tại huyện Sóc Sơn. Dọc theo các đường QL37, ĐT 295, ĐT 296, ĐT 288 và các đường đô thị chạy qua khu vực thị trấn Thăng đã cơ bản lấp đầy dân cư. Một số đường trong địa bàn thị trấn đã có tên do người dân quen gọi, chưa được cấp có thẩm quyền công nhận nên đã gây nhiều khó khăn trong công tác quản lý trật tự đô thị, an toàn giao thông, vệ sinh môi trường và giao dịch kinh tế của người dân cũng như các tổ chức đóng trên địa bàn.

Do vậy, việc nghiên cứu đặt tên cho các đường trên địa bàn thị trấn Thăng mở rộng là hết sức cần thiết, nhằm đáp ứng nhu cầu đời sống xã hội đặt ra và góp phần thực hiện tốt công tác quản lý đô thị, quản lý hành chính, tạo điều kiện thuận lợi cho tổ chức, cá nhân trong các hoạt động kinh tế, văn hóa, xã hội; đồng thời góp phần giáo dục truyền thống lịch sử, văn hóa dân tộc, tình yêu quê hương đất nước, đáp ứng yêu cầu phát triển của huyện trong giai đoạn mới.

## **II. CĂN CỨ THỰC HIỆN**

- Luật Tổ chức chính quyền địa phương ngày 19/6/2015;
- Nghị định số 91/2005/NĐ-CP ngày 11/7/2005 của Chính phủ về việc Ban hành quy chế đặt tên, đổi tên đường phố và công trình công cộng;
- Thông tư số 36/2006/TT-BVHTT ngày 20/3/2006 của Bộ Văn hoá Thông tin về việc Hướng dẫn thực hiện một số điều của Quy chế đặt, đổi tên đường phố và công trình công cộng ban hành kèm theo Nghị định số 91/2005/NĐ-CP;
- Quyết định số 05/2006/QĐ-BXD ngày 8/3/2006 của Bộ Xây dựng về việc Ban hành Quy chế đánh số và gắn biển số nhà;
- Quyết định số 63/QĐ-BXD ngày 18/01/2012 của Bộ Xây dựng về việc công nhận thị trấn Thắng mở rộng, huyện Hiệp Hòa, tỉnh Bắc Giang đạt tiêu chuẩn đô thị loại IV;
- Quyết định số 16/QĐ-UBND ngày 17/3/2008 của UBND tỉnh về việc phê duyệt quy hoạch chung thị trấn Thắng mở rộng, huyện Hiệp Hòa, tỉnh Bắc Giang;
- Quyết định 1769/QĐ-UBND ngày 31/10/2014 của Chủ tịch UBND tỉnh Bắc Giang về việc phê duyệt Đề án lập ngân hàng dữ liệu phục vụ đặt tên, đổi tên đường phố và công trình công cộng trên địa bàn tỉnh Bắc Giang;
- Quyết định số 139/QĐ-UBND ngày 24/3/2014 của UBND tỉnh Bắc Giang về việc phê duyệt điều chỉnh quy hoạch tổng thể phát triển hệ thống đô thị tỉnh Bắc Giang đến năm 2030;
- Quyết định số 479/QĐ-UBND ngày 14/8/2017 của UBND tỉnh Bắc Giang phê duyệt Chương trình phát triển đô thị toàn tỉnh Bắc Giang đến năm 2030;
- Lịch sử các danh nhân trên hệ thống thông tin điện tử, lịch sử Đảng Cộng sản Việt Nam;
- Quy mô, cấp, hạng đường giao thông.

### **Phần thứ hai**

## **HIỆN TRẠNG VÀ MỤC TIÊU ĐẶT TÊN ĐƯỜNG**

### **I. HIỆN TRẠNG TÊN ĐƯỜNG**

Trên địa bàn thị trấn Thắng hiện có 12 đường người dân quen gọi, cụ thể như sau:

1- Đường Hoàng Văn Thái có chiều dài 1300m, điểm đầu tại ngã ba Ba Hàng – Km 88+800 (QL37), điểm cuối tại Km 90+100 (QL37).

2- Đường 19/5 có chiều dài 480m, điểm đầu tại ngã ba giao cắt với đường Nguyễn Du, điểm cuối tại ngã 6 Trưng đài.

3- Đường 675 có chiều dài 1200m, điểm đầu tại ngã ba Tràng Than – Km 89+755 (QL37), điểm cuối tại ngã ba giao cắt với ĐT 296 (Km0+290).

4- Đường Lý Thường Kiệt có chiều dài 270m, điểm đầu tại ngã 6 Trưng đài đến Km 53+400 (ĐT 295).

5- Đường Trường Chinh có chiều dài 600m, điểm đầu tại ngã ba Ba Hàng, điểm cuối tại ngã 6 Trưng đài.

6- Đường Thanh niên có chiều dài 395m, điểm đầu tại ngã 6 Trưng đài, điểm cuối tại ngã ba giao cắt với đường 675 (trước cửa UBND thị trấn Thắng).

7- Đường Quang Trung có chiều dài 500m, điểm đầu tại ngã 6 Trưng đài, điểm cuối tại Km 12+180 (ĐT288).

8- Đường Nguyễn Văn Cừ có chiều dài 523m, điểm đầu tại ngã 6 Trưng đài, điểm cuối tại Km0+523 (ĐT 296).

9- Đường Tuệ Tĩnh có chiều dài 430m, điểm đầu tại ngã tư giao cắt với QL37 (Km89+00), điểm cuối Bệnh viện đa khoa Hiệp Hòa.

10- Đường Hoàng Quốc Việt có chiều dài 220m, điểm đầu tại ngã tư giao cắt với QL37 (Km89+00), điểm cuối tại ngã ba giao cắt với đường Trường Chinh.

11- Đường Ngô Gia Tự có chiều dài 390m, điểm đầu tại ngã ba giao cắt với QL37, điểm cuối ngã ba giao cắt với đường 675.

12- Đường Nguyễn Du có chiều dài 600m, điểm đầu tại ngã ba giao cắt với đường 19/5, điểm cuối Bệnh viện đa khoa Hiệp Hòa.

## **II. MỤC TIÊU**

Nhằm sắp xếp và đặt tên cho hệ thống đường trên địa bàn thị trấn Thắng mở rộng để phục vụ công tác quản lý, đầu tư xây dựng hạ tầng kỹ thuật và chỉnh trang đô thị. Việc đặt tên đường được tiến hành đồng thời với công tác đánh số nhà thuộc các đường, ngõ trên địa bàn.

Việc đặt tên đường, đánh số nhà nhằm đáp ứng nguyện vọng của người dân và góp phần thực hiện công tác quản lý đô thị, quản lý hành chính hiệu quả; tạo điều kiện thuận lợi cho tổ chức, cá nhân trong các hoạt động giao dịch kinh tế, văn hoá xã hội; đồng thời góp phần giáo dục truyền thống lịch sử, văn hoá, nâng cao tình yêu quê hương đất nước và lòng tự hào dân tộc.

Việc đặt tên đường, gắn biển số nhà phải phù hợp với tình hình thực tế và quy hoạch chung phát triển thị trấn Thắng mở rộng đã được UBND tỉnh phê duyệt.

## **Phần thứ ba NỘI DUNG ĐỀ ÁN**

### **I. PHẠM VI NGHIÊN CỨU CỦA ĐỀ ÁN**

Đề án nghiên cứu đặt tên đường, gắn biển số nhà cho các tổ chức cá nhân trên các đường hiện hữu trong thị trấn Thắng mở rộng theo quy hoạch chung đã được UBND tỉnh phê duyệt (tại Quyết định số 16/2008/QĐ-UBND ngày 17/3/2008 của UBND tỉnh). Ngoài ra còn đặt tên các đường qua khu vực di tích lịch sử - Nhà lưu niệm An toàn khu II (ATK II) để tạo thuận lợi cho người dân và du khách đến tham quan, tìm hiểu và nghiên cứu.

### **II. NGUYÊN TẮC ĐẶT TÊN ĐƯỜNG**

#### **1. Nguyên tắc đặt tên đường:**

##### **a. Khái niệm:**

- Đường là lối đi lại được xác định trong quy hoạch đô thị có quy mô lớn về chiều dài, chiều rộng, gồm các trục chính trên địa bàn đô thị, các tuyến vành đai, liên tỉnh.

- Ngõ là lối đi lại nhỏ từ đường vào các cụm dân cư đô thị.

- Ngách là lối đi lại hẹp từ ngõ vào sâu trong các cụm dân cư đô thị.

**b. Đặt tên đường dựa trên dựa trên cơ sở như sau:**

- Tên địa danh nổi tiếng, có ý nghĩa và có giá trị tiêu biểu về lịch sử - văn hoá của đất nước hoặc địa phương; địa danh đã quen dùng từ xa xưa, đã ăn sâu vào tiềm thức của nhân dân; tên địa phương kết nghĩa hoặc có mối quan hệ đặc biệt.

- Danh từ có ý nghĩa tiêu biểu về chính trị, văn hoá, xã hội.

- Tên di tích lịch sử - văn hoá, danh lam thắng cảnh có giá trị tiêu biểu của quốc gia hoặc địa phương và đã được xếp hạng theo quy định của Luật Di sản văn hoá.

- Tên phong trào cách mạng, sự kiện lịch sử, chiến thắng chống xâm lược có giá trị tiêu biểu của quốc gia hoặc địa phương.

- Tên danh nhân bao gồm cả danh nhân nước ngoài. Danh nhân đó phải là người nổi tiếng, có đức, có tài, có đóng góp to lớn cho sự nghiệp xây dựng và bảo vệ tổ quốc cũng như của địa phương hoặc có đóng góp đặc biệt cho đất nước, có công lớn trong hoạt động văn hoá, nghệ thuật, khoa học, kỹ thuật, phát triển tình hữu nghị giữa các dân tộc, được nhân dân suy tôn và thừa nhận.

**c. Nguyên tắc đặt tên:**

- Đối chiếu tính chất, quy mô đường so với công hiến của danh nhân, với sự kiện, địa danh tiêu biểu... để đặt tên đường. Đối với đường quốc lộ và đường tỉnh lộ ưu tiên đặt tên đường với sự kiện, địa danh, danh nhân quốc gia, tỉnh. Đối với các đường huyện, đường nội thị đặt tên đường với sự kiện, địa danh, danh nhân của huyện.

- Đặt tên đường đáp ứng đường nằm trong quy hoạch giao thông trục chính, tính từ trung tâm tượng đài giao với đường vành đai thị trấn Thăng mở rộng, có chiều rộng hiện trạng hoặc có quy hoạch mở rộng  $\geq 7,5m$ , chiều dài  $\geq 300m$ , đảm bảo yếu tố kết nối vùng, liên khu vực (liên khu phố, nối giữa đường tỉnh lộ với quốc lộ, nối giữa các đường tỉnh lộ...).

- Không chia cắt nhỏ đường nếu không có ngã ba hoặc ngã tư chắn ngang nhằm thuận lợi cho việc tìm số nhà khi triển khai thực hiện.

- Đặt tên những đường nhân dân quen gọi để không gây xáo trộn về tâm lý nhân dân, xáo trộn về mặt quản lý hành chính nhà nước (thay đổi giấy tờ tùy thân, giấy tờ giao dịch kinh tế, văn hoá, hộ khẩu...). Tuy nhiên đối với những đường dưới 300m sẽ ghép chung tên với đường khác hoặc kéo dài thêm, những đường nằm giữa quy hoạch giao thông thị trấn Thăng mở rộng điều chỉnh chiều dài cho phù hợp.

Tên cụ thể đường được lấy từ Ngân hàng dữ liệu phục vụ đặt tên, đổi tên đường phố và công trình công cộng trên địa bàn tỉnh Bắc Giang được phê duyệt tại Quyết định 1769/QĐ-UBND ngày 31/10/2014 của Chủ tịch UBND tỉnh Bắc Giang (có 38 địa danh, 08 mục từ, 43 di tích, 237 danh nhân), Địa chí Bắc Giang từ điển và Đại Việt sử ký toàn thư.

**d. Xác định điểm đầu, điểm cuối đường:** Điểm đầu tính từ trung tâm tượng đài, điểm cuối giao với đường vành đai thị trấn Thăng mở rộng. Những đường không qua tượng đài lấy điểm đầu là giao hoặc gần với đường Quốc lộ,

tính lộ, gần trung tâm tượng đài hoặc điểm đầu, điểm cuối theo hướng Bắc – Nam hoặc Đông – Tây.

**2. Nguyên tắc đặt tên cho ngõ:** Ngõ được gọi theo biển số nhà giữa hai số nhà đầu ngõ, tính từ đầu đường kèm theo tên đường; Ví dụ: Ngõ ở giữa số nhà 17 và 19 đường Quang Trung được gọi là Ngõ 17 đường Quang Trung.

**3. Nguyên tắc đặt tên cho ngách:** Ngách được gọi theo biển số nhà đầu ngách, tính từ đầu ngõ.

### **III. PHƯƠNG ÁN ĐẶT TÊN ĐƯỜNG**

Trên cơ sở quy hoạch chung thị trấn Thắng mở rộng đã được phê duyệt và khu vực di tích lịch sử - Nhà lưu niệm An toàn khu II (ATK II), dự kiến đặt tên 09/12 đường có sẵn tên người dân quen gọi, giữ nguyên chiều dài hoặc điều chỉnh và gộp lại cho phù hợp với quy hoạch thị trấn Thắng mở rộng (do 02 tên đường là đường Ngô Gia Tự có chiều dài 390m, đường Hoàng Quốc Việt có chiều dài 220m, quá ngắn hoặc mặt đường hẹp khó mở rộng theo tiêu chuẩn đường đô thị  $\geq 7,5m$ ; tên đường 675 không có nhiều ý nghĩa và giá trị về lịch sử - văn hóa của đất nước, địa phương hoặc địa danh, danh nhân, danh từ tiêu biểu về chính trị, văn hóa, xã hội...) và đặt tên mới cho 09 đường chưa có tên, cụ thể:

#### **1. Có 09 đường người dân quen gọi:**

- Số 1- Đường Hoàng Văn Thái: Điều chỉnh điểm cuối từ Km 90+100 - QL37 đến Km 91+200 - QL37 (Trường Phòng không không quân).

- Số 2- Đường 19/5: Điều chỉnh điểm cuối từ ngã ba giao với đường vào Trường THCS thị trấn Thắng đến kho K23.

- Số 4- Đường Lý Thường Kiệt: Điều chỉnh điểm cuối từ Km 53+400 (ĐT 295) đến Km 55+400 – ĐT 295 (Qua cổng Ba Mô 400m).

- Số 5- Đường Trường Chinh: Điều chỉnh điểm cuối từ Ngã ba Ba Hàng (ĐT 288 giao với QL37 tại Km 88+800) đến Km 88+100 – QL37 (Cầu Chớp, xã Lương Phong).

- Số 6- Đường Thanh Niên: Giữ nguyên chiều dài.

- Số 7- Đường Quang Trung: Điều chỉnh điểm cuối từ Km 12+180 (ĐT 288) đến cầu Chả, xã Đức Thắng (Km 14+00 – ĐT 288).

- Số 8- Đường Nguyễn Văn Cừ: Điều chỉnh điểm cuối từ Km 0+523- ĐT 296 đến dốc Thường (Km 2+400 – ĐT 296).

- Số 9- Đường Tuệ Tĩnh: Gộp chung đường Hoàng Quốc Việt và Tuệ Tĩnh.

- Số 10- Đường Nguyễn Du: Giữ nguyên chiều dài.

#### **2. Đặt tên mới cho 09 đường:**

- Số 3- Đường Văn Tiến Dũng.

- Số 11- Đường Hoàng Hoa Thám.

- Số 12- Đường Lê Thanh Nghị.

- Số 13- Đường Nguyễn Trọng Tình.

- Số 14- Đường La Đoàn Trục.

- Số 15- Đường Đoàn Xuân Lôi.

- Số 16- Đường Ngô Công Quế.
- Số 17- Đường Hoàng Quốc Việt.
- Số 18- Đường Ngô Văn Thầu.

**Trong đó:**

- Quốc lộ: 01 tuyến – QL37 (đặt tên 02 đoạn).
- Đường tỉnh: 03 tuyến – ĐT295, ĐT296, ĐT288, đặt tên 10 đoạn (ĐT 295 có 3 đoạn, ĐT 296 có 1 đoạn, ĐT 288 có 6 đoạn).
- Còn lại các đường nội thị (đặt tên 08 đường).

*(Kèm theo tóm tắt thân thể, sự nghiệp của các danh nhân, chiến sỹ cách mạng, anh hùng – ưu tiên địa danh, sự kiện dự kiến đặt tên đường)*

## **Phần thứ tư TỔ CHỨC THỰC HIỆN**

### **1. Nội dung thực hiện**

- Tiến hành khảo sát, thu thập tài liệu, căn cứ vào hiện trạng giao thông, bản đồ quy hoạch và phát triển giao thông đô thị của thị trấn Thắng mở rộng.

- Thống kê, mô tả các đường hiện có và các đường theo quy hoạch phát triển giao thông. Trên cơ sở các bản thống kê và mô tả vị trí, quy mô, vai trò, đặc điểm, tên các đường hiện hữu, lập nội dung, thông tin liên quan để nghiên cứu đặt tên theo quy định.

- Lập danh mục dữ liệu tên đường.

- Trên cơ sở đánh giá quy mô, vai trò, đặc điểm từng đường sẽ sử dụng danh mục tên đường để đặt cho các đường.

- Các đường đặt tên mới đã được trình qua hội nghị BTV Huyện ủy, HĐND huyện, UBND huyện và Đảng uỷ, Hội đồng nhân dân, UBND các xã: Đức Thắng, Ngọc Sơn, Lương Phong, Thái Sơn, Hoàng Vân, Hoàng An và thị trấn Thắng để tổng hợp ý kiến và điều chỉnh, sau đó tổ chức công bố để lấy ý kiến rộng rãi trong nhân dân. Tổ chức mời các ngành tỉnh góp ý kiến hoàn chỉnh cho đề án, trình UBND tỉnh thông qua.

- Tiếp thu ý kiến tham gia của Hội đồng tư vấn, kết luận của UBND tỉnh và thẩm tra của Ban Văn hóa – Xã hội HĐND tỉnh.

### **2. Thời gian thực hiện**

- Từ tháng 11/2017 đến tháng 12/2017: Lấy ý kiến cộng đồng dân cư nhân trên địa bàn thị trấn Thắng và các xã liên quan.

- Tháng 02/2018: Trình UBND huyện, Thường trực HĐND huyện, Ban Thường vụ Huyện uỷ thông qua Đề án.

- Tháng 3/2018: Trình UBND tỉnh thông qua Đề án.

- Từ tháng 4/2018 đến tháng 5/2018: Hoàn thiện Đề án.

- Từ tháng 6/2018 đến tháng 7/2018: Trình Ban Văn hóa – Xã hội và HĐND tỉnh thông qua Đề án.

- Tháng 8/2018: Thành lập Ban chỉ đạo, xây dựng Kế hoạch thực hiện đề án “Đặt tên đường, gắn biển số nhà trên địa bàn thị trấn Thắng mở rộng huyện Hiệp Hòa, tỉnh Bắc Giang”.

- Từ tháng 9/2018 đến tháng 11/2018 tổ chức cắm biển tên đường, gắn biển số nhà và trao giấy chứng nhận biển số nhà cho các hộ dân trên địa bàn.

### **3. Phân công thực hiện**

#### **a. Phòng Kinh tế và Hạ tầng:**

- Tham mưu thành lập Ban chỉ đạo, tổ công tác giúp việc Ban chỉ đạo đặt tên đường, số nhà trên địa bàn thị trấn Thắng.

- Chủ trì, phối hợp với UBND các xã Đức Thắng, Ngọc Sơn, Lương Phong, Thái Sơn, Hoàng Vân, Hoàng An và thị trấn Thắng tổ chức khảo sát các đường dự kiến đặt tên, số lượng nhà gắn biển số.

- Xây dựng, hoàn thiện đề án, kế hoạch thực hiện Đề án “Đặt tên đường, gắn biển số nhà trên địa bàn thị trấn Thắng mở rộng huyện Hiệp Hòa, tỉnh Bắc Giang”.

- Xây dựng dự toán kinh phí gắn biển tên đường, số nhà trên địa bàn.

**b. Phòng Văn hoá và thông tin:** Chủ trì, phối hợp với các ngành liên quan nghiên cứu, đề xuất tên các địa danh nổi tiếng, danh từ có ý nghĩa tiêu biểu về chính trị, văn hóa, xã hội, tên các di tích lịch sử, tên các phong trào cách mạng, nhân vật lịch sử, tên danh nhân,... để hoàn thiện ngân hàng dữ liệu phục vụ cho việc lập đề án đặt tên đường và gắn biển số nhà trên địa bàn.

**c. Phòng Tài chính – Kế hoạch:** Tham mưu UBND huyện bố trí nguồn kinh phí từ ngân sách huyện để thực hiện đề án, kế hoạch thực hiện đề án “Đặt tên đường, gắn biển số nhà trên địa bàn thị trấn Thắng mở rộng huyện Hiệp Hòa, tỉnh Bắc Giang”.

**d. UBND các xã Đức Thắng, Ngọc Sơn, Lương Phong, Thái Sơn, Hoàng Vân, Hoàng An, thị trấn Thắng:**

- Phối hợp với các cơ quan chuyên môn của huyện khảo sát, thống kê các đường; số lượng nhà cần gắn biển; số lượng nhà đã có sẵn biển, số lượng nhà chưa có biển, tham gia góp ý dự thảo đề án đặt tên đường, gắn biển số nhà; tổ chức lấy ý kiến đóng góp của nhân dân trên địa bàn.

- Tuyên truyền, phổ biến, đôn đốc các tổ chức, hộ gia đình, cá nhân trên địa bàn chấp hành quy định về đánh số, gắn biển số nhà.

- Bố trí nguồn kinh phí từ ngân sách xã, thị trấn để thực hiện đề án, kế hoạch thực hiện đề án “Đặt tên đường, gắn biển số nhà trên địa bàn thị trấn Thắng mở rộng huyện Hiệp Hòa, tỉnh Bắc Giang”.

- Phối hợp với các cơ quan, đơn vị liên quan triển khai thực hiện gắn biển tên đường, đánh số, gắn biển số nhà và trao giấy chứng nhận biển số nhà cho các hộ trên địa bàn thị trấn Thắng mở rộng sau khi được UBND tỉnh thống nhất và trình HĐND tỉnh thông qua.

### **4. Kinh phí thực hiện**

a. Khái toán kinh phí: khoảng 2,65 tỷ đồng, trong đó:

- Biển số nhà: Tạm tính  $5.000 \text{ biển} \times 50.000đ = 250,0 \text{ triệu đồng}$ .

- Cột tên đường đa năng: Tạm tính  $100 \text{ cột} \times 15,0 \text{ triệu đồng} = 1.500,0 \text{ triệu đồng}$ .

- Cột tên đường, ngõ truyền thống: Tạm tính  $200 \text{ cột} \times 3,58 \text{ triệu đồng} = 716,0 \text{ triệu đồng}$ .

- Chi phí làm móng cột:  $300 \text{ cột} \times 0,5\text{m (dài)} \times 0,5\text{m (rộng)} \times 0,5\text{m (sâu)} \times 1,0 \text{ triệu đồng} = 38,0 \text{ triệu đồng}$ .




- Chi phí biển tên đường, ngõ: 300 biển x 0,3m<sup>2</sup> x 1,548 triệu đồng =140,0 triệu đồng.

b. Nguồn kinh phí thực hiện đề án dự kiến lấy từ nguồn: Ngân sách huyện, Ngân sách xã, thị trấn và nguồn vốn xã hội hóa.


#### **5. Tổ chức thực hiện:**


Giao Phòng Kinh tế và Hạ tầng là cơ quan thường trực Ban chỉ đạo đặt tên đường, gắn biển số nhà trên địa bàn thị trấn Thăng mở rộng, phối hợp với Phòng Văn hoá thông tin, Phòng Tài chính – Kế hoạch, UBND thị trấn Thăng, UBND các xã: Đức Thắng, Ngọc Sơn, Lương Phong, Thái Sơn, Hoàng Vân, Hoàng An tham mưu cho Ban chỉ đạo thực hiện các nội dung của Đề án này, đảm bảo tiến độ, thời gian theo quy định của Đề án./.

#### **Nơi nhận:**

- HĐND tỉnh (b/c);
- UBND tỉnh (b/c);
- Các Sở: Văn hoá, thể thao & Du lịch, Xây Dựng, Giao thông vận tải, Tài nguyên và Môi trường (b/c);
- TT Huyện uỷ, TT HĐND (b/c);
- CT, các PCT UBND huyện;
- Các cơ quan: KT&HT, TC-KH, VH-TT, TN&MT;
- UBND thị trấn Thăng, UBND các xã Đức Thắng, Ngọc Sơn, Lương Phong, Thái Sơn, Hoàng Vân, Hoàng An;
- LĐVP, CV KTTH, TT BATGT;
- Lưu: VT. 

**TM. ỦY BAN NHÂN DÂN  
CHỦ TỊCH**



**Phạm Văn Thịnh** 



# TÓM TẮT THÂN THỂ, SỰ NGHIỆP CỦA CÁC DANH NHÂN, CHIẾN SỸ CÁCH MẠNG, ANH HÙNG, SỰ KIỆN DỰ KIẾN ĐẶT TÊN ĐƯỜNG THỊ TRẤN THẮNG MỞ RỘNG

(Kèm theo Đề án số 19/ĐA-UBND ngày 22/3/2018 của UBND huyện Hiệp Hòa)

## 1. Đường Hoàng Văn Thái

- Điểm đầu Km91+200 Quốc lộ 37 (Trường Trung cấp Phòng không không quân), điểm cuối Km88+800 Quốc lộ 37 (Ngã ba Ba Hàng).

- Chiều dài 2.400m, mặt đường hiện trạng có chiều rộng từ 14m, quy hoạch rộng 18m.

- Hiện đường là Quốc lộ 37.

- Kết cấu đường là bê tông nhựa và láng nhựa.

- Lý do đặt tên đường: Tháng 12/1940 Xứ ủy Bắc Kỳ mở 02 lớp quân chính ở Hiệp Hòa cho các học viên là cán bộ của Bắc Ninh, Bắc Giang và một số tỉnh Bắc Kỳ do đồng chí Hoàng Văn Thái trực tiếp huấn luyện. Sau khi lớp học bế mạc, đồng chí đã được phân công ở lại Hiệp Hòa để chỉ đạo phong trào, xây dựng lực lượng tự vệ. Ông là Đại tướng Quân đội nhân dân Việt Nam trực tiếp chỉ huy nhiều trận đánh quan trọng trong chiến dịch tổng tiến công giải phóng miền Nam, thống nhất đất nước. Đồng thời để tránh xáo trộn nên giữ nguyên tên đường theo hiện trạng người dân quen gọi (chỉ điều chỉnh điểm cuối của đường để phù hợp với quy hoạch thị trấn Thắng mở rộng).

- Thân thể, sự nghiệp Hoàng Văn Thái (1915-1986): Đại tướng Quân đội nhân dân Việt Nam, tên thật là Hoàng Văn Xiêm, quê xã Tây An, huyện Tiên Hải, tỉnh Thái Bình. Năm 1936 ông giác ngộ cách mạng và năm 1938 được kết nạp vào Đảng Cộng Sản Đông Dương. Sau Cách mạng tháng 8, ông giữ các chức vụ: Tổng tham mưu trưởng Quân đội, Tư lệnh kiêm chính ủy Quân khu 5. Phó Bí thư Trung ương Cục, Tư lệnh Bộ chỉ huy Miền, trực tiếp chỉ huy nhiều trận đánh quan trọng trong chiến dịch tổng tiến công giải phóng miền Nam, thống nhất đất nước.

## 2. Đường 19/5

- Điểm đầu ngã 6 Tượng đài, điểm cuối kho K23 (cách Ngã tư Biên là 650m).

- Chiều dài 1.030m, mặt đường hiện trạng có chiều rộng 12,0m, quy hoạch rộng 12,0m.

- Hiện đường là ĐT 295 đoạn qua thị trấn Thắng và đường vào kho K23.

- Kết cấu đường bê tông nhựa và bê tông xi măng.

- Lý do đặt tên đường: Để tránh xáo trộn nên giữ nguyên tên đường theo hiện trạng người dân quen gọi. 19/5 là ngày sinh nhật Bác Hồ.

## 3. Đường Văn Tiến Dũng

- Điểm đầu đấu nối với Quốc lộ 37 tại Km89+755 (Ngã ba Tràng Than), điểm cuối đấu nối ĐT 296 tại Km 0+100 (Ngã ba Trạm nước sạch).

- Chiều dài 1.250m, mặt đường hiện trạng có chiều rộng 7,5-9,0m, quy hoạch rộng 10,5-12,0m.

- Hiện đường là đường đô thị của thị trấn Thăng.

- Kết cấu đường bê tông nhựa, láng nhựa.

- Lý do đặt tên đường: Đại tướng Văn Tiến Dũng là nhà quân sự tài ba của quân đội nhân dân Việt Nam, ông là Ủy viên Bộ Chính trị, Bộ trưởng Bộ Quốc phòng. Ông từng về dự hội nghị quân sự cách mạng Bắc Kỳ lần thứ thất ngày 19/11/1942 tại thôn Liễu Ngạn, xã Hoàng Vân. Vì vậy, lấy tên ông để đặt tên đường này.

- Thân thế sự nghiệp Văn Tiến Dũng (1917-2002): Quê ở xã Cổ Nhuế, huyện Từ Liêm, Hà Nội. Năm 1937 ông gia nhập Đảng Cộng sản Đông Dương. Từ 1942 - 1943, ông đảm nhiệm các chức vụ: Bí thư Đảng bộ tỉnh Bắc Ninh, Bí thư Xứ uỷ Bắc Kỳ, Ủy viên Thường vụ Ủy ban Quân sự Cách mạng Bắc Kỳ; Tổng Tham mưu trưởng Quân đội nhân dân Việt Nam, Tư lệnh chiến dịch giải phóng Sài Gòn - Gia Định; Bí thư Quân uỷ Trung ương, Bộ trưởng Bộ Quốc phòng (1978 - 1986). Ông được phong hàm Đại tướng năm 1974, được Nhà nước tặng thưởng Huân chương Sao Vàng (1992), Huân chương Hồ Chí Minh.

#### **4. Đường Lý Thường Kiệt**

- Điểm đầu tại Km 53+400 ĐT295 (Ngã 6 Tượng đài), điểm cuối tại Km55+400 ĐT 295 (qua cống Ba Mô khoảng 400m).

- Chiều dài 2.000m, mặt đường hiện trạng có chiều rộng 9,0m, quy hoạch rộng 10,5-12,0m.

- Hiện đường là đường tỉnh 295.

- Kết cấu đường bê tông nhựa.

- Lý do đặt tên: Để tránh xáo trộn nên giữ nguyên tên đường theo hiện trạng người dân quen gọi (chỉ điều chỉnh kéo dài đường này cho phù hợp với quy hoạch thị trấn Thăng mở rộng). Lý Thường Kiệt là người có công lớn xây dựng phòng tuyến Như Nguyệt (sông Cầu) chặn giặc. Trận chiến đánh tan quân Tống (năm 1077) diễn ra tại cánh đồng làng Tiểu Mai, xã Mai Đình, đến nay còn để lại nhiều dấu tích, trong đó có các gò xác và một ngôi chùa xây trên cánh đồng Xác (sau này chùa Xác được đổi tên thành An Lạc Tự).

- Thân thế sự nghiệp Lý Thường Kiệt (1019 – 1105): Họ Ngô tên Tuấn, tự là Thường Kiệt, sinh tại Phủ Thái Hoà, thành Thăng Long (Hà Nội). Từ nhỏ, ông đã có chí hướng, ham đọc sách, nghiên cứu binh thư, luyện tập võ nghệ. Ông có tài văn, võ. Ông có nhiều công lao trong việc chống Tống bình Chiêm, đóng góp xây dựng đất nước phồn vinh. Lịch sử cũng đã lưu lại tư tưởng quân sự vô cùng táo bạo và thần tốc của ông: “Ngồi yên đợi giặc không bằng đem quân ra trước để chặn mũi nhọn của giặc”. Ông là tác giả bài thơ bất hủ “Nam quốc sơn hà”, cổ vũ tinh thần quyết chiến, quyết thắng của quân dân ta. Bài thơ khẳng định quyền độc lập dân tộc, tự chủ thiêng liêng của Tổ quốc. Bài thơ đã đi vào lịch sử của dân tộc ta như một bản tuyên ngôn độc lập thứ nhất.

#### **5. Đường Trường Chinh**

- Điểm đầu Ngã 6 tượng đài; điểm cuối Km 88+100 QL37 (Cầu Chóp).

- Chiều dài 1.500m, mặt đường hiện trạng có chiều rộng 9,0-14,0m, quy hoạch rộng 9,0-18,0m.

- Hiện đường là đường tỉnh 288 và QL 37.

- Kết cấu đường bê tông nhựa.

- Lý do đặt tên đường: Ông là Tổng bí thư Trung ương Đảng, ông đã trực tiếp giảng dạy, chủ trì Hội nghị quân sự cách mạng Bắc Kỳ lần thứ nhất tại thôn Liễu Ngạn, xã Hoàng Vân, huyện Hiệp Hòa. Đồng thời để tránh xáo trộn nên giữ nguyên tên đường theo hiện trạng người dân quen gọi.

- Thân thế sự nghiệp Trường Chinh (1907-1988): Trường Chinh tên thật là Đặng Xuân Khu, sinh ngày 9 tháng 2 năm 1907, ở thôn Hành Thiện, xã Xuân Hồng, huyện Xuân Trường, tỉnh Nam Định. Ông là nhà cách mạng vô sản, nhà chính trị tư tưởng của Đảng; tác giả nhiều tác phẩm lý luận nổi tiếng: Vấn đề dân cày (cùng Võ Nguyên Giáp 1937); Đề cương văn hóa Việt Nam (1943)..., ông còn là nhà thơ với bút danh Sóng Hồng. Ba lần được bầu làm Tổng bí thư Trung ương Đảng; được thưởng Huân chương Sao Vàng.

#### **6. Đường Thanh Niên**

- Điểm đầu Ngã 6 tượng đài, điểm cuối đầu nối đường Văn Tiến Dũng (Ngã ba giáp UBND thị trấn Thắng).

- Chiều dài 400m, mặt đường hiện trạng có chiều rộng 9,0m, quy hoạch rộng 9,0m.

- Hiện đường là đường đô thị của thị trấn Thắng.

- Kết cấu đường bê tông nhựa.

- Lý do đặt tên đường là Thanh Niên: Để tránh xáo trộn nên giữ nguyên tên đường theo hiện trạng người dân quen gọi. Đồng thời, thanh niên là lực lượng to lớn, là nguồn lực dồi dào, mạnh mẽ thúc đẩy sự phát triển xã hội hiện tại và là người chủ tương lai của đất nước.

#### **7. Đường Quang Trung**

- Điểm đầu Ngã 6 tượng đài, điểm cuối Km14+00 ĐT 288 (Cầu Chả).

- Chiều dài 2.340m, mặt đường hiện trạng có chiều rộng 9,0m, quy hoạch rộng 10,5-12,0m.

- Hiện đường là đường tỉnh 288.

- Kết cấu đường bê tông nhựa.

- Lý do đặt tên đường: Để tránh xáo trộn nên giữ nguyên tên đường theo hiện trạng người dân quen gọi. Ông là lãnh tụ kiệt xuất của phong trào Tây Sơn, nhà quân sự thiên tài, anh hùng dân tộc.

- Thân thế, sự nghiệp Quang Trung (1753 - 1792): Quang Trung là niên hiệu của Nguyễn Huệ, lãnh tụ kiệt xuất của phong trào Tây Sơn, nhà quân sự thiên tài, anh hùng dân tộc. Ông làm tướng đánh đông dẹp bắc, bốn lần vào Gia Định, ba lần ra Bắc Hà, đánh thắng hai vạn quân Xiêm ở Rạch Gầm (1785), lật đổ cơ đồ chúa Trịnh (1786), đại phá 29 vạn quân Thanh, giải phóng Thăng Long (1789). Lên làm vua, ông bắt tay xây dựng đất nước với nhiều cải cách tiến bộ, tiếc rằng ông mất sớm, lúc mới 39 tuổi.

## **8. Đường Nguyễn Văn Cừ**

- Điểm đầu Ngã 6 tượng đài, điểm cuối Km2+400 - ĐT 296 (Dốc Thượng).
- Chiều dài 2.400m, mặt đường hiện trạng có chiều rộng 9,0m, quy hoạch rộng 18,0m.
- Hiện đường là đường tỉnh 296.
- Kết cấu đường bê tông nhựa.
- Lý do đặt tên đường: Ông là Tổng bí thư Đảng Cộng sản Đông Dương (1938 - 1940). Đồng thời để tránh xáo trộn nên giữ nguyên tên đường theo hiện trạng người dân quen gọi.

- Thân thế, sự nghiệp Nguyễn Văn Cừ (1912 - 1941): Tổng bí thư Đảng Cộng sản Đông Dương (1938 - 1940). Ông sinh trong một gia đình nhà Nho, quê xã Phù Khê, huyện Từ Sơn, tỉnh Bắc Ninh. Năm 1927, ông tham gia Việt Nam Thanh niên cách mạng đồng chí Hội. Tháng 6/1929, ông được kết nạp vào Chi bộ Đông dương cộng sản Đảng đầu tiên ở Hà Nội. Năm 1930, được cử làm Bí thư đặc khu Hồng Gai - Uông Bí. Bị Pháp bắt, kết án khổ sai, đày đi Côn Đảo. Năm 1936, ông được trả tự do, về hoạt động bí mật ở Hà Nội. Nguyễn Văn Cừ đã tập trung vào công tác khôi phục cơ sở Đảng, khôi phục, đẩy mạnh phong trào đấu tranh của nhân dân và đã thành công trong việc lập lại Xứ ủy Bắc Kỳ và trở thành ủy viên Thường vụ Xứ ủy Bắc Kỳ (tháng 3/1937). Tháng 9/1937, được cử vào Ban Thường vụ Trung ương Đảng Cộng sản Đông Dương ở Hội nghị Hóc Môn (Gia Định). Năm 1938, ông được bầu làm Tổng bí thư khi mới 26 tuổi. Sau cuộc khởi nghĩa Nam Kỳ 1940, thực dân Pháp ghép ông vào tội đã thảo ra "Nghị quyết thành lập Mặt trận thống nhất dân tộc phản đế Đông Dương", "chủ trương bạo động" và là "người có trách nhiệm tinh thần trong cuộc khởi nghĩa Nam Kỳ" và kết án tử hình. Ngày 28 tháng 8 năm 1941, bản án được thi hành cùng lúc với một số đảng viên cộng sản khác như Hà Huy Tập, Nguyễn Thị Minh Khai, Võ Văn Tần, Phan Đăng Lưu... tại Trường bắn Hóc Môn.

## **9. Đường Tuệ Tĩnh**

- Điểm đầu đầu nối với đường Trường Chinh (Km11+00 – ĐT 288), điểm cuối Bệnh viện đa khoa huyện Hiệp Hòa.
- Chiều dài 650m, mặt đường hiện trạng có chiều rộng từ 9,0m, quy hoạch rộng 9,0-12,0m. Đường này được gộp hai đường (Tuệ Tĩnh dài 430m, Hoàng Quốc Việt dài 220m) để tránh đường được đặt tên có chiều dài quá ngắn.
- Hiện đường là đường đô thị của thị trấn Thắng.
- Kết cấu đường bê tông nhựa.
- Lý do đặt tên đường: Ông là danh y nổi tiếng của nước ta, đường đi qua Bệnh viện đa khoa huyện Hiệp Hòa và Phòng khám đa khoa Hùng Cường. Đồng thời để tránh xáo trộn nên giữ nguyên tên đường theo hiện trạng người dân quen gọi.

- Thân thế sự nghiệp Tuệ Tĩnh (1341-1385): Tuệ Tĩnh tên thật là Nguyễn Bá Thành, quê Phủ Hồng Châu (nay thuộc huyện Cẩm Giàng, tỉnh Hải Dương); có tài chữa bệnh, được cử sang Trung Quốc chữa bệnh cho Hoàng Hậu, bị lưu

lại và mất ở bên đó; tác giả các bộ sách về thuốc là “Nam dược thần hiệu” và “Hồng Nghĩa giác tự y thư”.

#### 10. Đường Nguyễn Du

- Điểm đầu đầu nối với đường 19/5, điểm cuối Bệnh viện đa khoa Hiệp Hòa.

- Chiều dài 600m, mặt đường hiện trạng có chiều rộng 7,5m, quy hoạch rộng 8,5m.

- Kết cấu đường bê tông xi măng.

- Lý do đặt tên đường: Ông là đại thi hào dân tộc, danh nhân văn hóa thế giới, ông là tác giả của “Truyện Kiều” bất hủ. Đồng thời để tránh xáo trộn nên giữ nguyên tên đường theo hiện trạng người dân quen gọi.

- Thân thế, sự nghiệp Nguyễn Du (1766-1820): Ông là người làng Tiên Điền, huyện Nghi Xuân, tỉnh Hà Tĩnh. Ông có tự là Tố Như, hiệu Thanh Hiên, xuất thân trong một gia đình quý tộc. Đậu tú tài, làm chức quan nhỏ thời Lê Mạc. Khi Tây Sơn ra Bắc Hà, ông lánh về quê vợ ở Thái Bình, rồi về quê nội. Thời Gia Long ông được bổ trí làm Tri huyện, Tri phủ, phong hàm Cần chánh điện học sĩ, từng đi sứ sang Trung Quốc. Ông để lại nhiều thi phẩm Hán – Nôm, trong đó có tác phẩm bất hủ “Truyện Kiều”. Ông được UNESCO phong là Nhà văn hóa thế giới. Năm 1966, các châu lục đều tổ chức kỷ niệm 200 năm ngày sinh của ông.

#### 11. Đường Hoàng Hoa Thám

- Điểm đầu Km50+900 – ĐT 295 (Ngã ba Ngọc Thành 1, cách cầu Ngọc Thành 390m), điểm cuối đầu nối QL37 tại Km90+375 (Ngã ba Trại Cờ).

- Chiều dài 1.900m, mặt đường hiện trạng có chiều rộng 7,5-9,0m, quy hoạch rộng 10,5-12,0m.

- Hiện đường là đường tỉnh 295.

- Kết cấu đường láng nhựa.

- Lý do đặt tên đường: Cụ là lãnh tụ của phong trào khởi nghĩa Yên Thế chống thực dân Pháp. Đường nối liền từ Ngã ba Trại cờ, huyện Hiệp Hòa đi Tân Yên (vùng Yên Thế Hạ), để tưởng nhớ những công lao to lớn của cụ, nên lấy tên cụ để đặt tên cho đường này.

- Thân thế, sự nghiệp Hoàng Hoa Thám (1836 -1913): Quê ở làng Dị Chế, huyện Tiên Lữ, tỉnh Hưng Yên; năm 16 tuổi, Hoàng Hoa Thám tham gia khởi nghĩa của Đại Trận (1870-1875). Khi Pháp chiếm Bắc Ninh (3-1884) Hoàng Hoa Thám gia nhập nghĩa binh của Trần Quang Loan, lãnh binh Bắc Ninh, rồi nghĩa quân của Hoàng Đình Kinh (1882-1888), sau đó Hoàng Hoa Thám đứng dưới cờ nghĩa Lương Văn Năm (tức Đề Năm) và trở thành một tướng lĩnh có tài. Tháng 4-1892, Đề Năm bị thủ hạ Đề Sắt sát hại và Hoàng Hoa Thám trở thành thủ lĩnh tối cao của phong trào Yên Thế. Trong ba năm (1893-1895) giặc Pháp đã tập trung lực lượng để đàn áp cuộc khởi nghĩa Yên Thế. Hoàng Hoa Thám bằng chiến thuật du kích tài tình đã gây cho giặc những tổn thất nặng nề. Hoàng Hoa Thám đã chỉ đạo cuộc khởi nghĩa ngày 27-6-1908 của binh lính yêu nước ở Hà Nội (gọi là vụ Hà thành đầu độc), sự kiện làm chấn động khắp cả nước. Cuối

tháng 12-1912, Lương Tam Kỳ, một tên trùm thổ phi đã đầu hàng Pháp, cùng với bọn chỉ điểm sát hại Hoàng Hoa Thám ngày 10-2-1913.

## **12. Đường Lê Thanh Nghị**

- Điểm đầu đầu nối Quốc lộ 37 tại Km88+800 (Ngã ba Ba Hàng), điểm cuối Km 10+730 - ĐT288.

- Chiều dài 970m, mặt đường hiện trạng có chiều rộng 7,5-9,0m, quy hoạch rộng 12,0m.

- Hiện đường là đường tỉnh 288.

- Kết cấu đường láng nhựa.

- Lý do đặt tên đường: Đồng chí Lê Thanh Nghị là Ủy viên Bộ Chính trị, Phó Thủ tướng Chính phủ, người trực tiếp chỉ đạo khởi nghĩa giành chính quyền đầu tiên trong cả nước tại Xuân Biều, Xuân Cẩm – Hiệp Hòa. ĐT 288 đoạn từ bến Gầm đi thị trấn Thắng theo quy hoạch được duyệt là tuyến nhánh của đường vành đai IV Hà Nội, có ý nghĩa quan trọng. Vì vậy lấy tên ông để đặt tên cho đường này.

- Thân thế sự nghiệp Lê Thanh Nghị (1911-1989): Tên thật là Nguyễn Khắc Xương, quê ở làng Thượng Cốc, huyện Gia Lộc, tỉnh Hải Dương, làm thợ điện, tham gia Việt Nam Thanh niên cách mạng đồng chí hội bị Pháp bắt đày ra Côn Đảo. Năm 1936, ông ra tù, được cử vào Thành ủy Hà Nội công tác ở Xứ ủy Bắc Kỳ. Năm 1940, ông lại bị bắt đày đi Sơn La. Đầu năm 1945, ông ra tù, tiếp tục hoạt động và tham gia Thường vụ Xứ ủy, Ủy ban quân sự cách mạng Bắc Kỳ, chỉ đạo chiến khu II. Sau là Chánh văn phòng Trung ương Đảng, Bộ trưởng Bộ Công nghiệp, Phó Thủ tướng Chính phủ, Chủ nhiệm Ủy ban Kế hoạch Nhà nước, Phó Chủ tịch kiêm Tổng thư ký Hội đồng nhà nước, đại biểu Quốc hội từ khóa II đến khóa VI.

## **13. Đường Nguyễn Trọng Tĩnh**

- Điểm đầu Km 0+650 - ĐT 296 (Trạm xăng dầu cũ), điểm cuối Km54+00 - ĐT 295 (Cổng chợ Thắng).

- Chiều dài 650m, mặt đường hiện trạng có chiều rộng 7,5m, quy hoạch rộng 10,5-12,0m.

- Hiện đường là đường đô thị của thị trấn Thắng mở rộng.

- Kết cấu đường bê tông xi măng.

- Lý do đặt tên đường: Ông là Trưởng Ban cán sự Đảng tỉnh Bắc Giang (7/1944-5/1946). Trưởng ban công tác đội ATK2 kiêm trưởng ban cán sự đảng Bắc Giang; Trực tiếp chỉ đạo khởi nghĩa giành chính quyền cấp cơ sở đầu tiên tại Xuân Biều; Chỉ đạo lực lượng tự vệ huyện Hiệp Hòa cướp chính quyền giải phóng huyện Hiệp Hòa ngày 1/6/1945.

## **14. Đường La Đoàn Trục**

- Điểm đầu Km 88+100- QL 37 (Cầu Chóp), điểm cuối Km54+800- ĐT 295 (Cổng Ba Mỏ).

- Chiều dài 1.750 m, mặt đường hiện trạng có chiều rộng 9,0m, quy hoạch rộng 12,0m.

- Hiện đường là đường đô thị của thị trấn Thăng mở rộng.

- Kết cấu đường bê tông nhựa.

- Lý do đặt tên đường: Ông là người con của quê hương Hiệp Hòa, được vua Lê phong là Phúc thân trung cần đại vương. Lăng Dinh Hương, xã Đức Thắng, huyện Hiệp Hòa nơi an nghỉ của ông được chính ông xây dựng khi còn sống. Vì vậy lấy tên ông để đặt tên cho đường này.

- Thân thế sự nghiệp La Đoan Trực (1688-1749): Ông sinh năm 1688 tại làng Cẩm Xuyên, xã Xuân Cẩm, huyện Hiệp Hòa, tỉnh Bắc Giang. Năm 1730 triều Lê Duy Phường ông được cử làm dịch quân thị hầu, thị đội, rồi làm thái giám. Dưới triều Lê Y Tông ông được cử hai lần đi sứ phương Bắc vào năm 1735 và 1739. Năm 1740 triều Lê Hiến Tông, vua giao ông cầm quân đi dẹp loạn ở các vùng thuộc đạo Kinh Bắc, Sơn Nam, Hải Dương. Thăng trận trở về, năm 1742 ông được đi phụ tá đức Hoàng đế Cảnh Hưng.

Ông mất mùa 9 tháng 6 năm Kỷ Ty (1749), thọ 61 tuổi. Năm 1754 vua phong ông là Phúc thân trung cần đại vương. Lăng Dinh Hương, xã Đức Thắng, huyện Hiệp Hòa được chính ông xây dựng khi còn sống.

#### **15. Đường Đoàn Xuân Lôi**

- Điểm đầu Km1+300- ĐT 296 (Cầu Đức Thắng), điểm cuối Km54+800-ĐT 295 (Cổng Ba Mô).

- Chiều dài 1.400m, mặt đường hiện trạng có chiều rộng 9,0m, quy hoạch rộng 12,0m.

- Hiện đường là đường đô thị của thị trấn Thăng mở rộng.

- Kết cấu đường bê tông nhựa.

- Lý do đặt tên đường: Ông là người làng Châu Lỗ hay còn gọi là làng Sỏ, xã Mai Đình, huyện Hiệp Hòa, là người đầu tiên của Hiệp Hòa đỗ Trạng Nguyên tại khoa thi năm Giáp Thìn (1384) do nhà Trần tổ chức. Vì vậy lấy tên ông để đặt tên cho đường này.

- Thân thế sự nghiệp Đoàn Xuân Lôi (TK XIV): Ông là người làng Châu Lỗ hay còn gọi là làng Sỏ, xã Mai Đình, huyện Hiệp Hòa. Ông là người đầu tiên của Hiệp Hòa đỗ trạng nguyên tại khoa thi năm Giáp Thìn (1384) do nhà Trần tổ chức. Sau đó ông được cử làm quan chức “Quốc tử trợ giáo” tức là dạy ở Quốc Tử Giám. Ông được thăng đến chức Trung thư Hoàng Môn, Thị lang kiêm tri Ái Châu, thông phán. Khi mất ông được an táng tại Đồng Biền, thôn Châu Lỗ.

#### **16. Đường Ngọ Công Quế**

- Điểm đầu Km15+660- ĐT 288 (ngã tư Trạm giống), điểm cuối Km14+00-ĐT288 (Cầu Chả).

- Chiều dài 1.660m, mặt đường hiện trạng có chiều rộng 12,0m, quy hoạch rộng 12,0m.

- Kết cấu đường láng nhựa.

- Hiện đường là đường tỉnh 288.

- Lý do đặt tên đường: Ông là người con của thôn Thái Thọ, xã Thái Sơn, huyện Hiệp Hòa, được vua Lê phong là Linh ứng cương nghị minh đạt đức hậu

chính thân. Lãng họ Ngô, xã Thái Sơn, huyện Hiệp Hòa là nơi lưu giữ thi hài Phương quận công Ngô Công Quế và là nơi thờ cúng quận công cùng tiên tổ họ Ngô. Lãng do chính ông xây dựng vào năm 1697 dưới triều vua Lê Hy Tông (1676 - 1705). Đường này đi qua xã Thái Sơn, vì vậy lấy tên ông để đặt tên đường này.

- Thân thế sự nghiệp Ngô Công Quế: Là bậc văn võ song toàn, tư cách khoan hòa độ lượng, với việc nước thì tận tâm phụng sự, với quê hương ông hết lòng quan tâm giúp đỡ. Thời làm quan ông được bề trên rất sùng ái tin cậy. Được nhà vua phong tước "Phương quận công Ngô Công Quế". Vì có nhiều công lao trong việc dẹp loạn, an dân nên ông được triều đình vương phủ ban thưởng rất hậu. Ông đem bổng lộc về quê ban phát cho những người dân nghèo và công đức xây dựng đình chùa. Vua Lê có sắc phong cho ông: Linh ứng cương nghị minh đạt đức hậu chính thân.

### **17. Đường Hoàng Quốc Việt**

- Điểm đầu Km18+ 00 - ĐT 288 (Chợ Vân, xã Hoàng Vân), điểm cuối 15+660 - ĐT 288 (Ngã tư Trạm giống).

- Chiều dài 2.340m, mặt đường hiện trạng rộng 12,0m, quy hoạch rộng 12,0m.

- Hiện đường là đường tỉnh 288.

- Kết cấu đường láng nhựa.

- Lý do đặt tên đường: Ông là nhà cách mạng vô sản tiên bối, Ủy viên Bộ chính trị BCH Trung ương Đảng, là người đầu tiên về Hiệp Hòa gây dựng cơ sở cách mạng và phong trào quần chúng ở Tổng Hoàng Vân (8/1938), nay là xã Hoàng Vân. Đường này đi qua xã Hoàng Vân nên chọn tên ông để đặt tên cho đường này.

- Thân thế sự nghiệp Hoàng Quốc Việt (1905-1992): quê ở Đáp Cầu, tỉnh Bắc Ninh tên thật là Hạ Bá Cang. Ông tham gia cách mạng từ năm 1925. Năm 1930, ông được bầu vào Ban chấp hành Trung ương Đảng Cộng sản Việt Nam. Ông giữ nhiều chức vụ quan trọng: Viện trưởng Viện kiểm sát nhân dân tối cao, Hội trưởng Hội hữu nghị Việt - Trung, Chủ tịch đoàn Chủ tịch Ủy ban Trung ương Mặt trận Tổ quốc Việt Nam, Đại biểu quốc hội từ khoá V, VI, VII, VIII. Ông được Nhà nước trao tặng Huân chương Sao Vàng.

### **18. Ngô Văn Thấu**

- Điểm đầu Km19+600 – ĐT 288 (Đầu nối với QL37), điểm cuối Km18+00 – ĐT 288 (Chợ Vân, xã Hoàng Vân).

- Chiều dài 1.600m, mặt đường hiện trạng có chiều rộng 12,0m, quy hoạch rộng 12,0m.


- Hiện đường là đường tỉnh 288.

- Kết cấu đường láng nhựa.

- Lý do đặt tên đường: Ngô Văn Thấu còn gọi là cụ Đồ Ba quê làng Vân Xuyên, xã Hoàng Vân, huyện Hiệp Hòa. Nhà ông là nơi đồng chí Hoàng Quốc Việt về gây dựng cơ sở cách mạng đầu tiên ở Hiệp Hòa tháng 8 năm 1938. Cả gia đình ông một lòng một dạ đi theo cách mạng. Các con của ông tiêu biểu là



đồng chí Ngô Văn Đán, Ngô Tuấn Tùng và Ngô Duy Phương là những cán bộ xuất sắc của Đảng. Nhiều đồng chí lãnh tụ cách mạng đã từng sống và được bảo vệ an toàn ở đây như Hoàng Quốc Việt, Lê Hoàng. Ngôi nhà cụ Đồ Ba được nhà nước công nhận Di tích lịch sử văn hóa ATK2 Hiệp Hòa./.



**CHÍNH PHỦ**

**CỘNG HOÀ XÃ HỘI CHỦ NGHĨA VIỆT NAM**

**Độc lập - Tự do - Hạnh phúc**

Số : 91/2005/NĐ-CP

Hà Nội, ngày 11 tháng 7 năm 2005

**NGHỊ ĐỊNH**  
**VỀ VIỆC BAN HÀNH QUY CHẾ ĐẶT TÊN, ĐỔI TÊN ĐƯỜNG, PHỐ VÀ CÔNG**  
**TRÌNH CÔNG CỘNG**

**CHÍNH PHỦ**

*Căn cứ Luật Tổ chức Chính phủ ngày 25 tháng 12 năm 2001;  
Xét đề nghị của Bộ trưởng Bộ Văn hóa - Thông tin,*

**NGHỊ ĐỊNH :**

**Điều 1.** Ban hành kèm theo Nghị định này "Quy chế đặt tên, đổi tên đường, phố và công trình công cộng".

**Điều 2.** Nghị định này có hiệu lực sau 15 ngày, kể từ ngày đăng Công báo. Những quy định trước đây trái với Nghị định này đều bãi bỏ.

**Điều 3.** Bộ trưởng Bộ Văn hoá - Thông tin có trách nhiệm hướng dẫn thực hiện Quy chế này.


**Điều 4.** Các Bộ trưởng, Thủ trưởng cơ quan ngang Bộ, Thủ trưởng cơ quan thuộc Chính phủ, Chủ tịch ủy ban nhân dân các tỉnh, thành phố trực thuộc Trung ương chịu trách nhiệm thi hành Nghị định này./.

*Nơi nhận:*

- Ban Bí thư Trung ương Đảng;
- Thủ tướng, các Phó Thủ tướng CP;
- Các Bộ, cơ quan ngang Bộ, cơ quan thuộc CP;
- HĐND, UBND các tỉnh, thành phố trực thuộc TW;
- Hội đồng Dân tộc và các ủy ban của Quốc hội;
- Văn phòng Trung ương và các Ban của Đảng;
- Văn phòng Quốc hội;
- Văn phòng Chủ tịch nước;
- Toà án nhân dân tối cao;
- Viện Kiểm sát nhân dân tối cao;
- Cơ quan Trung ương của các đoàn thể;
- Học viện Hành chính quốc gia;
- Công báo;
- VPCP : BTCN, TBNC, các PCN, BNC,  
Ban Điều hành 112,  
Người phát ngôn của Thủ tướng Chính phủ,  
các Vụ, Cục, đơn vị trực thuộc;
- Lưu : Văn thư, VX (5b). Hà ( )

**TM. CHÍNH PHỦ**  
**THỦ TƯỚNG**

**Phan Văn Khải**



## QUY CHẾ

ĐẶT TÊN, ĐỔI TÊN ĐƯỜNG, PHỐ VÀ CÔNG TRÌNH CÔNG CỘNG  
(Ban hành kèm theo Nghị định số 91/2005/NĐ-CP ngày 11 tháng 7 năm 2005 của Chính phủ)

### Chương 1:

## NHỮNG QUY ĐỊNH CHUNG

**Điều 1.** Quy chế này quy định việc đặt tên, đổi tên đường, phố và công trình công cộng tại các đô thị ở nước Cộng hoà xã hội chủ nghĩa Việt Nam.

**Điều 2.** Việc đặt tên, đổi tên đường, phố và công trình công cộng nhằm góp phần thực hiện tốt công tác quản lý đô thị, quản lý hành chính; tạo điều kiện thuận lợi cho tổ chức, cá nhân trong các hoạt động giao dịch kinh tế, văn hóa - xã hội; đồng thời góp phần giáo dục truyền thống lịch sử - văn hoá dân tộc, nâng cao tình yêu quê hương, đất nước, lòng tự hào dân tộc, tình hữu nghị đoàn kết quốc tế.

**Điều 3.** Trong Quy chế này, các từ ngữ dưới đây được hiểu như sau:

1. Đại lộ là đường phố có quy mô lớn, có ý nghĩa đặc biệt và giữ vị trí quan trọng trong mạng lưới giao thông đô thị, đáp ứng yêu cầu hạ tầng kỹ thuật, thẩm mỹ và cảnh quan đô thị.

2. Đường là lối đi lại được xác định trong quy hoạch đô thị có quy mô lớn về chiều dài, chiều rộng, gồm các trục chính trên địa bàn đô thị, các tuyến vành đai, liên tỉnh.

3. Phố là lối đi lại được xác định trong quy hoạch đô thị, hai bên phố thường có các công trình kế tiếp nhau như nhà ở, cửa hàng, cửa hiệu.

4. Ngõ (kiệt) là lối đi lại nhỏ từ đường, phố vào các cụm dân cư đô thị.

5. Ngách (hẻm) là lối đi lại hẹp từ ngõ (kiệt) vào sâu trong các cụm dân cư đô thị.

6. Công trình công cộng trong Quy chế này bao gồm quảng trường, công viên, vườn hoa, cầu, bến xe, công trình văn hoá - nghệ thuật, thể dục thể thao, y tế, giáo dục, công trình phục vụ du lịch, vui chơi giải trí.

7. Đô thị bao gồm thành phố, thị xã, thị trấn được cơ quan nhà nước có thẩm quyền quyết định thành lập. Đô thị được phân thành 6 loại, gồm : đô thị loại đặc biệt, đô thị loại I, đô thị loại II, đô thị loại III, đô thị loại IV và đô thị loại V.

### Chương 2:

## NGUYÊN TẮC VỀ ĐẶT TÊN, ĐỔI TÊN ĐƯỜNG, PHỐ VÀ CÔNG TRÌNH CÔNG CỘNG

### Mục 1: NGUYÊN TẮC CHUNG

**Điều 4.** Tất cả các đường, phố và công trình công cộng trong thành phố, thị xã, thị trấn được xây dựng theo quy hoạch đô thị, được sử dụng ổn định thì được xem xét để đặt tên.

**Điều 5.** Không đổi tên đường, phố và công trình công cộng đã có tên gọi quen thuộc, đã gắn bó với lịch sử - văn hoá của dân tộc, của địa phương và đã ăn sâu vào trong tiềm thức, tình cảm của nhân dân qua nhiều thế hệ. Trường hợp đường, phố và công trình công cộng đã đặt tên mà xét thấy không có ý nghĩa lịch sử - văn hoá, không phù hợp với thuần phong mỹ tục của dân tộc, không phải là nhân vật tiêu biểu của đất nước hoặc của địa phương, gây ảnh hưởng, tác động xấu trong xã hội thì phải đổi tên, nhưng cần xem xét thận trọng.

**Điều 6.** Không đặt tên đường, phố hoặc công trình công cộng bằng các tên gọi khác nhau của một danh nhân trên cùng một địa bàn đô thị. Trong trường hợp đặc biệt thì cần xem xét từng trường hợp cụ thể gắn với các mốc lịch sử cụ thể trong cuộc đời hoạt động của danh nhân để có phương án xử lý phù hợp.

**Điều 7.** Đô thị loại đặc biệt cần lựa chọn tên các địa danh, tên các sự kiện lịch sử trọng đại, các danh nhân tiêu biểu của cả nước hoặc của thế giới trên mọi lĩnh vực: kinh tế, chính trị, văn hoá - xã hội, nghệ thuật, khoa học, an ninh, quốc phòng... để đặt tên cho đường, phố và công trình công cộng. Các đô thị còn lại, căn cứ vào phân loại cấp đô thị để lựa chọn sự kiện lịch sử - văn hoá, danh nhân đặt tên cho đường, phố và công trình công cộng cho phù hợp; cần ưu tiên lấy địa danh nổi tiếng, sự kiện lịch sử, văn hoá, danh lam thắng cảnh, danh nhân tiêu biểu của địa phương mình để đặt tên đường, phố và công trình công cộng.

**Điều 8.** Tên danh nhân nước ngoài được xem xét đặt cho đường, phố và công trình công cộng đô thị loại đặc biệt và địa phương, đơn vị gắn liền với những đóng góp to lớn của danh nhân.

**Điều 9.** Căn cứ vào vị trí, cấp độ, quy mô của đường, phố và công trình công cộng để đặt tên tương xứng với ý nghĩa của địa danh, tầm quan trọng của sự kiện lịch sử và công lao của danh nhân.

## **Mục 2: ĐẶT TÊN ĐƯỜNG, PHỐ**

**Điều 10.** Đường, phố được đặt tên trên cơ sở lựa chọn một trong các tên sau đây :

1. Tên địa danh nổi tiếng, có ý nghĩa và có giá trị tiêu biểu về lịch sử - văn hoá của đất nước hoặc địa phương; địa danh đã quen dùng từ xa xưa, đã ăn sâu vào tiềm thức của nhân dân; tên địa phương kết nghĩa hoặc có mối quan hệ đặc biệt.
2. Danh từ có ý nghĩa tiêu biểu về chính trị, văn hoá, xã hội.
3. Tên di tích lịch sử - văn hoá, danh lam thắng cảnh có giá trị tiêu biểu của quốc gia hoặc địa phương và đã được xếp hạng theo quy định của Luật Di sản văn hoá.
4. Tên phong trào cách mạng, sự kiện lịch sử, chiến thắng chống xâm lược có giá trị tiêu biểu của quốc gia hoặc địa phương.
5. Tên danh nhân bao gồm cả danh nhân nước ngoài. Danh nhân đó phải là người nổi tiếng, có đức, có tài, có đóng góp to lớn cho sự nghiệp xây dựng và bảo vệ tổ quốc cũng như của địa phương hoặc có đóng góp đặc biệt cho đất nước, có công lớn trong hoạt động văn hoá, nghệ thuật, khoa học, kỹ thuật, phát triển tình hữu nghị giữa các dân tộc, được nhân dân suy tôn và thừa nhận.

Những nhân vật lịch sử còn có ý kiến đánh giá khác nhau hoặc chưa rõ ràng về mặt lịch sử thì chưa xem xét đặt tên cho đường, phố và công trình công cộng.

**Điều 11.** Thủ đô Hà Nội, thành phố Hồ Chí Minh và các thành phố loại I trực thuộc Trung ương cần quy hoạch đại lộ. Tên đặt cho đại lộ phải là tên sự kiện lịch sử có ý nghĩa đặc biệt quan trọng hoặc tên danh nhân tiêu biểu nhất.

**Điều 12.** Đường, phố quá dài, căn cứ vào điều kiện cụ thể, có thể phân ra từng đoạn để đặt tên.

**Điều 13.** Không đặt tên cho ngõ (kiệt), ngách (hẻm). Ngõ (kiệt) được gọi theo biển số nhà đầu ngõ (kiệt), tính từ đầu phố kèm theo tên phố; ngách (hẻm) được gọi theo biển số nhà đầu ngách (hẻm), tính từ đầu ngõ (kiệt).

### **Mục 3: ĐẶT TÊN CÔNG TRÌNH CÔNG CỘNG**

**Điều 14.** Việc đặt tên công trình công cộng được áp dụng theo quy định tại các khoản 1, 2, 3, 4, 5 Điều 10 của Quy chế này.

**Điều 15.** Việc đặt tên công trình công cộng có quy mô lớn, có ý nghĩa quan trọng, ủy ban nhân dân tỉnh, thành phố trực thuộc Trung ương phải trình Hội đồng nhân dân cùng cấp xem xét, quyết định. Các công trình công cộng khác ủy ban nhân dân tỉnh, thành phố trực thuộc Trung ương quyết định việc đặt tên hoặc ủy quyền cho ủy ban nhân dân thành phố trực thuộc tỉnh, ủy ban nhân dân quận, huyện, thị xã quyết định.

### **Chương 3:**

## **THẨM QUYỀN VÀ QUY TRÌNH XEM XÉT, QUYẾT ĐỊNH VIỆC ĐẶT TÊN, ĐỔI TÊN ĐƯỜNG, PHỐ VÀ CÔNG TRÌNH CÔNG CỘNG**

**Điều 16.** Hội đồng nhân dân tỉnh, thành phố trực thuộc Trung ương có thẩm quyền quyết định đặt tên, đổi tên đường, phố; công trình công cộng có quy mô lớn, có ý nghĩa quan trọng.

**Điều 17.** Ủy ban nhân dân tỉnh, thành phố trực thuộc Trung ương có nhiệm vụ:

1. Thành lập Hội đồng tư vấn về đặt tên, đổi tên đường, phố và công trình công cộng để giúp ủy ban nhân dân tỉnh, thành phố nghiên cứu xác lập ngân hàng tên; lên danh mục tên các đường, phố và công trình công cộng cần đặt tên hoặc đổi tên; lấy ý kiến các cơ quan chuyên môn (Hội Khoa học lịch sử, Hội Văn học nghệ thuật ...), các tổ chức Đảng, chính quyền, Mặt trận Tổ quốc Việt Nam, các đoàn thể và các nhà khoa học. Cần công bố công khai dự kiến đặt tên hoặc đổi tên đường, phố, công trình công cộng để nhân dân tham gia góp ý kiến trước khi ủy ban nhân dân tỉnh, thành phố trình Hội đồng nhân dân cùng cấp tại các kỳ họp thường kỳ hàng năm.

Đặt tên, đổi tên đường, phố và công trình công cộng đối với đô thị loại đặc biệt phải lấy ý kiến Bộ Văn hoá - Thông tin trước khi trình Hội đồng nhân dân xem xét ra Nghị quyết.

2. Quyết định đặt tên các công trình công cộng thuộc thẩm quyền. Kiểm tra, đôn đốc việc đặt tên các công trình công cộng đã ủy quyền cho chính quyền các cấp.

Tên công trình công cộng thuộc thẩm quyền của ủy ban nhân dân tỉnh, thành phố trực thuộc Trung ương và công trình công cộng ủy quyền cho chính quyền các cấp cũng phải lấy ý kiến các cơ quan chuyên môn về lịch sử, văn hoá, các tổ chức Đảng, chính

quyền, Mặt trận Tổ quốc Việt Nam, các đoàn thể cùng cấp, các nhà nghiên cứu và cơ quan cấp trên trực tiếp trước khi quyết định.

3. Giao trách nhiệm cho các cơ quan chức năng thực hiện việc gắn biển tên đường, phố và công trình công cộng trong thời hạn 30 ngày, kể từ ngày Nghị quyết về việc đặt tên, đổi tên đường, phố và công trình công cộng của Hội đồng nhân dân tỉnh, thành phố trực thuộc Trung ương có hiệu lực.

4. Chỉ đạo Sở Văn hoá - Thông tin, các phương tiện thông tin đại chúng (báo, đài phát thanh, đài truyền hình...) của tỉnh, thành phố trực thuộc Trung ương phổ biến, tuyên truyền cho việc đặt tên, đổi tên đường, phố và công trình công cộng; làm rõ ý nghĩa sự kiện lịch sử, giá trị di tích, danh lam thắng cảnh, công trạng của danh nhân được chọn để đặt tên, đổi tên đường, phố và công trình công cộng để mọi người được biết ./.



**BỘ VĂN HOÁ-THÔNG TIN CỘNG HOÀ XÃ HỘI CHỦ NGHĨA VIỆT NAM**

\*\*\*\*\*

**Độc lập - Tự do - Hạnh phúc**

\*\*\*\*\*

Số: 36/2006/TT-BVHTT

Hà Nội, ngày 20 tháng 03 năm 2006

**THÔNG TƯ**

**HƯỚNG DẪN THỰC HIỆN MỘT SỐ ĐIỀU CỦA QUY CHẾ ĐẶT TÊN, ĐỔI TÊN ĐƯỜNG, PHỐ VÀ CÔNG TRÌNH CÔNG CỘNG BAN HÀNH KÈM THEO NGHỊ ĐỊNH SỐ 91/2005/NĐ-CP NGÀY 11 THÁNG 7 NĂM 2005 CỦA CHÍNH PHỦ**

Thi hành Nghị định số 91/2005/NĐ-CP ngày 11 tháng 7 năm 2005 của Chính phủ về việc ban hành Quy chế đặt tên, đổi tên đường, phố và công trình công cộng, Bộ Văn hóa – Thông tin hướng dẫn thực hiện một số điều của Quy chế này như sau:

**I. NGUYÊN TẮC VỀ ĐẶT TÊN ĐƯỜNG, PHỐ VÀ CÔNG TRÌNH CÔNG CỘNG ĐỐI VỚI DANH NHÂN CÓ TÊN GỌI KHÁC NHAU (Điều 6 của Quy chế)**

1. Trong lịch sử có một số danh nhân có các tên gọi khác nhau (Ví dụ: Nguyễn Huệ, Quang Trung; Nguyễn Sinh Cung, Nguyễn Tất Thành, Nguyễn Ái Quốc, Hồ Chí Minh;...), việc đặt tên được thực hiện theo nguyên tắc sau:

Không đặt tên đường, phố hoặc công trình công cộng bằng các tên gọi khác nhau của một danh nhân trên cùng một địa bàn đô thị, trừ các trường hợp sau đây:

a) Địa phương là quê hương của danh nhân (Ví dụ: Thành phố Vinh có thể đặt tên đường, phố hoặc công trình công cộng bằng tên gọi Nguyễn Sinh Cung, Chủ tịch Hồ Chí Minh).

b) Địa phương gắn bó trực tiếp với các mốc lịch sử cụ thể trong cuộc đời hoạt động của danh nhân (Ví dụ: thành phố Quy Nhơn, thành phố Huế có thể đặt tên đường, phố hoặc công trình công cộng bằng tên gọi Nguyễn Huệ, Quang Trung).

2. Căn cứ vào ý nghĩa lịch sử, loại đô thị, vị trí, quy mô đường, phố hoặc công trình công cộng lớn hay nhỏ để đặt tên cho tương xứng với tầm vóc của danh nhân.

**II. ĐẶT TÊN ĐƯỜNG, PHỐ (Mục 2 Chương I của Quy chế)**

1. Từ “đường”, “phố” đã được sử dụng phổ biến ở nhiều nước. Nhiều đô thị ở Việt Nam cũng sử dụng cả hai từ này. Vì vậy, trong quy hoạch các khu đô thị mới và đặt tên đường, phố mới cần căn cứ vào khoản 2, khoản 3 Điều 3 của Quy chế đặt tên, đổi tên đường, phố và công trình công cộng để xác định cụ thể là “đường” hoặc là “phố”.

2. Không đổi từ “đường” thành từ “phố” hoặc từ “phố” thành từ “đường” đã được viết trên biển tên đường, phố và nhân dân đã quen gọi là “đường” hoặc “phố”, trừ trường hợp thật cần thiết.

**III. DANH TỪ CÓ Ý NGHĨA TIÊU BIỂU VỀ CHÍNH TRỊ, VĂN HÓA, XÃ HỘI (khoản 2 Điều 10 của Quy chế)**

Danh từ có ý nghĩa tiêu biểu về chính trị, văn hóa, xã hội là những danh từ chung như Độc lập, Tự do, Dân chủ, Thống nhất, Giải phóng, Đồng khởi... Những danh từ đó đều có thể sử dụng để đặt tên đường, phố hoặc công trình công cộng.

#### **IV. TÊN GỌI NGÕ (KIỆT), NGÁCH (HẸM) (Điều 13 của Quy chế)**

1. Từ “ngõ”, “kiệt”, “ngách”, “hẻm” được sử dụng theo ngôn ngữ của địa phương, nên từng đô thị có thể sử dụng các từ đó theo cách gọi của địa phương mình.
2. Đầu đường, đầu phố là nơi bắt đầu từ số nhà nhỏ nhất.
3. Không đặt tên ngõ, ngách. Ngõ được gọi theo biển số nhà nhỏ giữa hai số nhà đầu ngõ, kèm theo tên đường hoặc phố.

Ví dụ: Ngõ ở giữa số nhà 99 và 101 phố Nguyễn Du được gọi là:

NGÕ 99

PHỐ NGUYỄN DU

Trong trường hợp ngõ đã có tên gọi từ trước ngày Nghị định số 91/2005/NĐ-CP có hiệu lực, tên ngõ đã ăn sâu vào tiềm thức của nhân dân mà không gây ảnh hưởng, tác động xấu trong xã hội thì có thể giữ lại tên ngõ.

#### **V. HỘI ĐỒNG TƯ VẤN VỀ ĐẶT TÊN, ĐỔI TÊN ĐƯỜNG, PHỐ VÀ CÔNG TRÌNH CÔNG CỘNG**

1. Thành phần Hội đồng tư vấn gồm đại diện các cơ quan quản lý: Sở Văn hóa – Thông tin, Sở Quy hoạch Kiến trúc, Sở Giao thông Công chính, Sở Tài nguyên và Môi trường; một số nhà nghiên cứu về các lĩnh vực có liên quan.

Hội đồng tư vấn do Sở Văn hóa – Thông tin làm cơ quan thường trực, Tổ thư ký gồm thành viên của các cơ quan có liên quan.

2. Hội đồng tư vấn có nhiệm vụ:

a) Tổng kiểm kê tên các đường, phố và công trình công cộng của các đô thị thuộc tỉnh, thành phố đã được đặt tên. Mỗi đô thị có hồ sơ riêng và tên được xếp theo loại (tên địa danh; danh từ có ý nghĩa tiêu biểu; tên di tích lịch sử - văn hóa - danh lam thắng cảnh; tên phong trào cách mạng, sự kiện lịch sử, chiến thắng tiêu biểu; tên danh nhân); mỗi loại tên được xếp theo thứ tự A, B, C.

b) Phát hiện những tên đường, phố trùng nhau, chưa đúng hoặc chưa hợp lý để đề nghị Ủy ban nhân dân tỉnh, thành phố xem xét trình Hội đồng nhân dân cho sửa hoặc thay đổi.

c) Căn cứ vào các quy định tại Điều 6, Điều 7, Điều 8, Điều 9, Điều 10, Điều 11 của Quy chế đặt tên, đổi tên đường, phố và công trình công cộng để nghiên cứu xác lập ngân hàng tên (danh mục tên được lựa chọn, lưu trữ) để có thể sử dụng lâu dài cho việc đặt tên đường, phố và công trình công cộng cần đặt tên ở các đô thị của tỉnh, thành phố. Ngân hàng tên này cũng được xếp loại như nêu tại điểm a, khoản 2, Mục V, kèm theo hồ sơ đầy đủ của mỗi tên được đưa vào danh sách.

d) Lựa chọn những tên phù hợp trong ngân hàng tên dự kiến đặt tên đường, phố hoặc công trình công cộng để Ủy ban nhân dân tỉnh, thành phố xem xét trình Hội đồng nhân dân tại các kỳ họp.

#### **VI. HÌNH THỨC LẤY Ý KIẾN VỀ DỰ KIẾN ĐẶT TÊN, ĐỔI TÊN ĐƯỜNG, PHỐ VÀ CÔNG TRÌNH CÔNG CỘNG**

1. Tổ chức hội nghị gồm đại diện các cơ quan và các nhà khoa học về các lĩnh vực có liên quan để lấy ý kiến.

2. Công bố công khai dự kiến đặt tên hoặc đổi tên đường, phố, công trình công cộng để nhân dân tham gia ý kiến.

3. Ủy ban nhân dân thành phố Hà Nội và Ủy ban nhân dân thành phố Hồ Chí Minh phải lấy ý kiến Bộ Văn hóa – Thông tin về dự kiến đặt tên, đổi tên công trình công cộng có quy mô lớn, có ý nghĩa quan trọng, tên đường, phố trước khi trình Hội đồng nhân dân thành phố.

Hồ sơ gửi tới Bộ Văn hóa – Thông tin (Cục Di sản văn hóa) gồm:

- Văn bản đề nghị của Ủy ban nhân dân thành phố;
- Tóm tắt ý nghĩa của tên dự kiến đặt cho đường, phố, công trình công cộng; mô tả tóm tắt về quy mô của đường, phố hoặc công trình công cộng đó;
- Sơ đồ vị trí đường, phố, công trình công cộng dự kiến đặt tên.

Cục Di sản văn hóa có trách nhiệm nghiên cứu hồ sơ và trình Bộ trưởng Bộ Văn hóa – Thông tin để có văn bản trả lời trong thời hạn 7 ngày, kể từ ngày nhận hồ sơ; trường hợp cần kéo dài thời gian cũng không quá 15 ngày.

## VII. BIỂN TÊN ĐƯỜNG, PHỐ

1. **Kích thước:** Hình chữ nhật 75cm x 40cm.

Đối với đô thị loại nhỏ, kích thước biển có thể nhỏ hơn, nhưng phải đảm bảo thống nhất kích thước biển trong cùng một đô thị.

2. **Màu sắc:** Xanh lam sẫm; đường viền trắng rộng 0,5cm cách mép ngoài của biển từ 3cm đến 3,5cm, bốn góc đường viền uốn cong đều vào bên trong.

3. **Chất liệu:** Sắt tráng men hoặc nhôm lá dập, sơn chất liệu phản quang.

4. **Chữ viết trên biển:**

Kiểu chữ: Chữ in hoa không có chân, màu trắng; từ đường hoặc phố ở dòng trên, từ tên đường hoặc tên phố ở dòng dưới và có cỡ chữ to hơn từ đường hoặc từ phố. Đô thị nào có lô-gô thì thể hiện lô-gô màu trắng lên góc cao bên trái biển.

5. **Vị trí gắn biển:**

- Biển được gắn ở đầu, ở cuối đường, phố và ở các điểm giao nhau với đường, phố khác.


- Biển được gắn trên đầu cột sắt đường kính tối thiểu 10cm, được chôn vững chắc, khoảng cách từ mặt đất đến đầu cột cao khoảng 250cm, vị trí cột ở gần mép góc vuông vỉa hè của hai đường, phố giao nhau; hai biển tên hai đường, phố giao nhau gắn vuông góc với nhau trên một cột. Tại nơi gắn biển có cột điện ở vị trí thích hợp thì biển có thể được gắn trên cột điện đó.

## VIII. TỔ CHỨC THỰC HIỆN

Thông tư này có hiệu lực sau 15 ngày, kể từ ngày đăng Công báo. Trong quá trình thực hiện, nếu có vướng mắc, các địa phương cần phản ánh về Bộ Văn hóa – Thông tin để kịp thời nghiên cứu, sửa đổi, bổ sung./.

**BỘ TRƯỞNG**

**Phạm Quang Nghị**



Bắc Giang, ngày 14 tháng 3 năm 2018

Số 48 /BC - HĐTV

## BÁO CÁO

### Góp ý Đề án “Đặt tên đường, gắn biển số nhà thị trấn Thắng, huyện Hiệp Hòa, tỉnh Bắc Giang”

Hội đồng tư vấn đặt tên, đổi tên đường, phố và công trình công cộng tỉnh Bắc Giang (sau đây gọi tắt là Hội đồng tư vấn) nhận được Tờ trình số 21/TTr-UBND ngày 01/3/2018 của UBND huyện Hiệp Hòa về việc xem xét, cho ý kiến về Đề án “Đặt tên đường, gắn biển số nhà trên địa bàn thị trấn Thắng, huyện Hiệp Hòa”; kèm theo là dự thảo Đề án. Ngày 13/3/2018, Hội đồng tư vấn đã tổ chức họp để đóng góp ý kiến cho dự thảo Đề án nêu trên.

#### I. THÀNH PHẦN DỰ HỌP

1. Chủ trì cuộc họp: Ông Trần Minh Hà, Giám đốc Sở VH-TT-DL - Chủ tịch Hội đồng tư vấn.

2. Thành viên Hội đồng: có 8/11 thành viên tham dự (vắng 03 có lý do).

3. Hội đồng mời các nhà nghiên cứu văn hoá tham gia gồm:

- Ông Nguyễn Xuân Cẩn, nguyên Giám đốc Bảo tàng tỉnh Bắc Giang;
- Ông Trần Văn Lượng, nguyên Giám đốc Bảo tàng tỉnh Bắc Giang.

4. Tổ thư ký: gồm 02 thành viên (vắng 01 thành viên).

#### II. NỘI DUNG

Sau khi nghe đại diện UBND huyện Hiệp Hòa trình bày tóm tắt dự thảo Đề án, các ý kiến đóng góp của các thành viên Hội đồng tư vấn, các nhà nghiên cứu văn hoá, Hội đồng tư vấn thống nhất các nội dung sau:

##### 1. Ý kiến đồng thuận

- Hội đồng tư vấn và các nhà nghiên cứu văn hoá cơ bản nhất trí với nội dung dự thảo Đề án; khẳng định việc xây dựng Đề án là cần thiết, đáp ứng yêu cầu sự phát triển mở rộng của thị trấn và tâm tư, nguyện vọng của nhân dân thị trấn Thắng, huyện Hiệp Hòa.

- Ban soạn thảo Đề án của huyện Hiệp Hòa trong quá trình xây dựng Đề án đã chủ động, bám sát Quy chế đặt tên đường, phố và công trình công cộng ban hành kèm theo Nghị định số 91/2005/NĐ-CP ngày 11/7/2005 của Chính phủ; Thông tư số 36/2006/TT-BVHTT ngày 20/3/2006 của Bộ Văn hóa, Thông tin (nay là Bộ VH-TT-DL) hướng dẫn thực hiện một số điều của Quy chế đặt tên, đổi tên đường, phố và công trình công cộng theo Nghị định số 91/2005/NĐ-CP ngày 11/7/2005 của Chính phủ.

## 2. Ý kiến tham gia góp ý

### 2.1 Về bố cục

Để đảm bảo tính khoa học, nên chia Đề án thành hai phần như sau:

- Phần thứ nhất là: Khái quát chung về thị trấn Thăng và mạng lưới giao thông của thị trấn – sự cần thiết phải xây dựng Đề án.

- Phần thứ hai: Nội dung của Đề án.

### 2.2. Về căn cứ

Đề nghị bổ sung Quyết định số 139/QĐ-UBND ngày 24/3/2014 của UBND tỉnh Bắc Giang về việc phê duyệt điều chỉnh quy hoạch tổng thể phát triển hệ thống đô thị tỉnh Bắc Giang đến năm 2030; Quyết định số 1769/QĐ-UBND ngày 31/10/2014 của UBND tỉnh Bắc Giang về việc phê duyệt Đề án lập ngân hàng dữ liệu phục vụ đặt tên, đổi tên đường phố và công trình công cộng trên địa bàn tỉnh Bắc Giang; Quyết định số 1769/QĐ-UBND ngày 02/11/2016 của UBND tỉnh Bắc Giang về việc phê duyệt Quy hoạch chung thị xã Hiệp Hòa, tỉnh Bắc Giang đến năm 2035.

### 2.3. Về nội dung

- Sơ đồ thể hiện các tuyến đường cần bổ sung thêm đầy đủ các đường dự kiến đặt tên, thể hiện mặt cắt hiện trạng và mặt cắt quy hoạch của đường (gồm cả vỉa hè, mặt đường); thể hiện điểm đầu, điểm cuối tuyến đường, đánh dấu hướng đi của từng tuyến đường để người xem dễ xác định.

- Cần nghiên cứu về vị trí, tính logic đặt tên các tuyến đường cho phù hợp với thân thế, sự nghiệp và những đóng góp của danh nhân, ý nghĩa của sự kiện lịch sử.

- Về việc đặt tên các tuyến đường:

+ Đường 675: Đề nghị thay tên đường này thành tên đường Văn Tiến Dũng (vì tên đường 675 không có ý nghĩa nhiều về lịch sử, văn hoá).

+ Đường Hoàng Văn Thái: Do tuyến đường dài và có ngã ba nên có thể chia thành hai tuyến đường: Tuyến đường thứ nhất: Từ điểm đầu (Km88+100 QL 37, cầu Chóp, xã Lương Phong) đến điểm giao với đường Trường Chinh (Ngã Ba Hàng) gộp vào đường Trường Chinh. Tuyến đường thứ hai từ điểm đầu là Ngã Ba Hàng (Km88+800 Quốc lộ 37) đến điểm cuối (Km91+200 QL37 - Trường Trung cấp phòng không không quân) đặt tên là đường Hoàng Văn Thái.

+ Đường La Quý Hầu: Do tuyến đường này dài nên có thể chia thành hai tuyến đường: Tuyến đường thứ nhất: Từ điểm đầu (ĐT 296, cầu Đức Thắng) đến điểm giao với đường Lý Thường Kiệt (cổng Ba Mô) lấy tên đường Đoàn Xuân Lôi. Tuyến đường thứ hai: Điểm đầu là giao với đường Lý Thường Kiệt (cổng Ba Mô) đến điểm cuối (Quốc lộ 37, Cầu Chóp) đề nghị đặt tên là đường La Quý Hầu.

+ Đường Đoàn Xuân Lôi: Đề nghị đổi tên thành đường Nguyễn Trọng Tĩnh.

+ Đường Nguyễn Doãn Địch và đường Trịnh Ngô Dụng: Do hai đường này dẫn vào An toàn khu II nên đề nghị đổi tên đường gắn với địa danh và danh nhân thời kỳ tiền khởi nghĩa, liên quan đến ATK II, cụ thể: đường Nguyễn Doãn Địch đổi thành đường Hoàng Vân; đường Trịnh Ngô Dụng đổi thành đường Ngô Văn Thầu.

+ Về gộp tuyến đường Hoàng Quốc Việt, Nguyễn Du, Tuệ Tĩnh: Đề nghị giữ nguyên tên đường Nguyễn Du. Đường Tuệ Tĩnh ghép với đường Hoàng Quốc Việt lấy tên là đường Tuệ Tĩnh. Tên đường Hoàng Quốc Việt đề nghị nghiên cứu chọn tuyến đường khác có quy mô phù hợp để đặt tên.

- Về tóm tắt tiểu sử của các danh nhân, đề nghị có trích dẫn tài liệu tham khảo để đảm bảo tính chính xác của thông tin.

Trên đây là ý kiến đóng góp vào dự thảo Đề án “Đặt tên đường, gắn biển số nhà trên địa bàn thị trấn Thắng, huyện Hiệp Hòa, tỉnh Bắc Giang” của Hội đồng tư vấn về đặt tên, đổi tên đường, phố và công trình công cộng tỉnh Bắc Giang. Hội đồng tư vấn đề nghị UBND huyện Hiệp Hòa nghiên cứu tiếp thu nội dung góp ý phù hợp để bổ sung, chỉnh sửa hoàn thiện Đề án đảm bảo tính chính xác, khoa học, đúng quy định của Nhà nước và phù hợp với điều kiện thực tế của địa phương.

Hội đồng tư vấn trân trọng báo cáo UBND tỉnh./.


Nơi nhận:

- UBND tỉnh (để b/c);
- UBND huyện Hiệp Hòa,
- Lưu: VT, QLDSVH.


Bản điện tử:

- UBND huyện Hiệp Hòa;
- Phòng KG-VX, VPUBND tỉnh;
- GE, PGĐ Sở VH-TTDL (đ/c Cẩm);
- Phòng VHTT huyện Hiệp Hòa;
- Phòng QLDSVH, VP.

TM. HỘI ĐỒNG



GIÁM ĐỐC SỞ VĂN HOÁ, THỂ THAO VÀ DU LỊCH  
Trần Minh Hà





ĐẢNG BỘ TỈNH BẮC GIANG  
HUYỆN ỦY HIỆP HÒA

\*  
Số 52 - BB/HU

CVP  
CT  
ĐẢNG CỘNG SẢN VIỆT NAM

Hiệp Hòa, ngày 28 tháng 02 năm 2018

## BIÊN BẢN

Hội nghị Ban Thường vụ Huyện ủy lần thứ 36  
khoá XXIII, nhiệm kỳ 2015 - 2020

Hội 7h30' ngày 26/02/2018 tại Phòng họp tầng 2 - Trụ sở Huyện ủy

### I- THÀNH PHẦN

1- Các đồng chí uỷ viên Ban Thường vụ Huyện ủy:

Có mặt: 13/13 đồng chí.

2- Đại biểu mời:

- Đồng chí Hoàng Văn Tri - Phó Chủ tịch HĐND huyện, Đồng chí Tạ Việt Hùng - Phó CT UBND huyện; Đ/c Nguyễn Văn Thắng – Trưởng Ban Dân vận Huyện ủy.

- Đồng chí: Đ/c: Hà Quang Hồng - Ban Dân vận Tỉnh uỷ;

- Lãnh đạo: Phòng Kinh tế - Hạ tầng, Phòng Nông nghiệp.

3- Chủ tọa: Đ/c Nguyễn Thị Hoa - Bí thư Huyện ủy

4- Thư ký: Đ/c Nguyễn Tú Anh - Chánh Văn phòng Huyện ủy.

### II- NỘI DUNG

1- Tờ trình số 13/TTr-UBND ngày 26/02/2018 của UBND huyện về việc xin ý kiến Dự thảo Báo cáo kết quả thực hiện xây dựng nông thôn mới năm 2017; nhiệm vụ năm 2018 và định hướng những năm tiếp theo.

#### 1.1- Diễn biến

Phòng Nông nghiệp trình bày báo cáo. Có 07 ý kiến tham gia đóng góp tại Hội nghị.

1.2- Hội nghị kết luận: UBND huyện chỉ đạo Phòng nông nghiệp tiếp thu và hoàn thiện báo cáo, tham mưu Kết luận chuyên đề cho Thường trực Huyện ủy chỉ đạo việc thực hiện xây dựng nông thôn mới năm 2018 cho hiệu quả, thiết thực.

2- Tờ trình số 16/TTr-UBND ngày 27/02/2018 của UBND huyện về việc cho ý kiến “Đề án đặt tên đường, gắn biển số nhà trên địa bàn thị trấn Thắng mở rộng huyện Hiệp Hòa, tỉnh Bắc Giang”

#### 2.1- Diễn biến

- Phòng Kinh tế - Hạ tầng trình bày Đề án. Có 04 ý kiến tham gia đóng

góp tại Hội nghị

2.2- *Hội nghị Kết luận*: Giao Phòng Kinh tế - Hạ tầng tranh thủ xin ý kiến của các cơ quan cấp trên, các cơ quan cấp huyện để đặt tên đường cho đảm bảo khoa học, tinh gọn, dễ nhớ; sớm hoàn thiện Đề án và trình cấp có thẩm quyền theo quy định.

### 3- Về công tác Tổ chức cán bộ

#### 3.1- *Diễn biến*

- Ban Tổ chức Huyện uỷ trình Tờ trình số 07-TTr/BTCHU ngày 26/02/2018 của Ban Tổ chức Huyện uỷ về đề nghị xét kết nạp Đảng, công nhận đảng viên chính thức, cho ra, xóa tên đảng viên trong danh sách đảng viên. Có 03 ý kiến tham gia đóng góp tại Hội nghị

#### 3.2- *Hội nghị nhất trí thông qua*

*Hội nghị kết thúc hồi 16h giờ 30 phút cùng ngày./.*

**THƯ KÝ HỘI NGHỊ**



**Nguyễn Tú Anh**

**CHỦ TRÌ HỘI NGHỊ**

**BÍ THƯ**




**Nguyễn Thị Hoa**

**HỘI ĐỒNG NHÂN DÂN  
HUYỆN HIỆP HÒA**

**CỘNG HOÀ XÃ HỘI CHỦ NGHĨA VIỆT NAM  
Độc lập - Tự do - Hạnh phúc**

Số: 20 /HĐND-VP

V/v nhất trí đề án đặt tên đường,  
gắn biển số nhà trên địa bàn thị  
trấn Thăng mở rộng

Hiệp Hòa, ngày 18 tháng 02 năm 2018

Kính gửi: UBND huyện Hiệp Hòa

Ngày 27/02/2018, Thường trực HĐND huyện nhận được Tờ trình số 16/TTr-UBND của UBND huyện về việc xem xét, cho ý kiến "Đề án đặt tên đường, gắn biển số nhà trên địa bàn thị trấn Thăng mở rộng huyện Hiệp Hòa, tỉnh Bắc Giang".

Sau khi xem xét, Thường trực HĐND huyện nhất trí với nội dung đề nghị của UBND huyện tại Tờ trình số 16/TTr-UBND ngày 27/02/2018.

Đề nghị UBND huyện tổ chức thực hiện theo đúng quy định./.

**Nơi nhận:**

- TTHU, TTHĐND huyện;
- CT, các PCT UBND huyện;
- 2 Ban HĐND huyện;
- Lưu: VT.

**Bản điện tử**

- Phòng TC-KH; Phòng KT-HT;
- LĐVP; CVKT, CVHD.

**TM. THƯỜNG TRỰC HĐND  
KT. CHỦ TỊCH  
PHÓ CHỦ TỊCH**



**Nguyễn Hữu Chính**



**CỘNG HÒA XÃ HỘI CHỦ NGHĨA VIỆT NAM**  
**Độc lập - Tự do - Hạnh phúc**

**BIÊN BẢN HỘI NGHỊ**

**LẤY Ý KIẾN CỘNG ĐỒNG DÂN CƯ VỀ ĐỀ ÁN “ĐẶT TÊN ĐƯỜNG, GẮN BIỂN SỐ NHÀ TRÊN ĐỊA BÀN THỊ TRẤN THẮNG MỞ RỘNG HUYỆN HIỆP HÒA, TỈNH BẮC GIANG”**

Hôm nay, vào hồi 13 giờ 30 phút, ngày 17 tháng 11 năm 2017 tại Hội trường UBND xã (thị trấn) Thái Sơn, huyện Hiệp Hòa, tỉnh Bắc Giang đã diễn ra Hội nghị với nội dung lấy ý kiến cộng đồng dân cư về Đề án “Đặt tên đường, gắn biển số nhà trên địa bàn thị trấn Thắng mở rộng huyện Hiệp Hòa, tỉnh Bắc Giang”.

**Thành phần:**

1. Đại diện UBND huyện Hiệp Hòa:

- Ông: Nguyễn Văn Bảo - Chức vụ: Trưởng phòng Kinh tế và Hạ tầng
- Ông: Ngô Duy Bôn - Chức vụ: Phó Trưởng phòng Kinh tế và Hạ tầng
- Ông: Nguyễn Văn Minh - Chức vụ: Cán bộ phòng Kinh tế và Hạ tầng

2. Đại diện Đảng ủy, HĐND, UBND xã Thái Sơn

- Ông (bà): Hoàng Văn Diễm- Chức vụ: Bí thư Đảng ủy xã
- Ông (bà): Dương Văn Huân - Chức vụ: Phó Bí thư Đảng ủy xã
- Ông (bà): Hoàng Đăng Nhung - Chức vụ: Chủ tịch UBND xã
- Ông (bà): Nguyễn Xuân Hạ- Chức vụ: Phó chủ tịch UBND xã
- Ông (bà): Nguyễn Văn Sang - Chức vụ: Phó chủ tịch HĐND xã

Và đại diện các ban ngành đoàn thể của xã Thái Sơn

3. Đại diện cộng đồng dân cư:

- Ông (bà): Nguyễn Thị Vạn - Chức vụ: Bí thư chi bộ thôn Trung Sơn
- Ông (bà): Nguyễn Văn Anh - Chức vụ: Trưởng thôn Trung Sơn
- Ông (bà): Nguyễn Như Hoạt - Chức vụ: Bí thư chi bộ thôn Quế Sơn
- Ông (bà): Nguyễn Văn Mỹ- Chức vụ: Trưởng thôn Quế Sơn
- Ông (bà): Dương Văn Trung- Chức vụ: Bí thư chi bộ thôn Giang Tân
- Ông (bà): Nguyễn Quang Phương. - Chức vụ: Trưởng thôn Giang Tân
- Ông (bà): Dương Minh Chính - Chức vụ: Bí thư chi bộ thôn Đồng Tân
- Ông (bà): Dương Văn Huy - Chức vụ: Trưởng thôn Đồng Tân
- Ông (bà): Trần Văn Cường - Chức vụ: Bí thư chi bộ thôn Thái Thọ
- Ông (bà): Hoàng Văn Duy- Chức vụ: Trưởng thôn Thái Thọ

- Ông (bà): Nguyễn Văn Chức- Chức vụ: Công dân thôn Trung Sơn
- Ông (bà): Nguyễn Hữu Tập - Chức vụ: Công dân thôn Trung Sơn
- Ông (bà): Nguyễn Thị Nga - Chức vụ: Công dân thôn Trung Sơn
- Ông (bà): Nguyễn Văn Khôi - Chức vụ: Công dân thôn Trung Sơn
- Ông (bà): Nguyễn Văn Tới - Chức vụ: Phó trưởng thôn Trung Sơn
- Ông (bà): Hoàng Xuân Thảo- Chức vụ: Công dân thôn Quế Sơn
- Ông (bà): Dương Minh Thu - Chức vụ: nguyên Bí thư Đảng ủy xã
- Ông (bà): Hoàng Văn Ngộ - Chức vụ: nguyên Chủ tịch UBND xã
- Ông (bà): Nguyễn Trọng Phòng- Chức vụ: Nguyên Chủ tịch UBND xã
- Ông (bà): Nguyễn Văn Cừ- Chức vụ: Chủ tịch UBND xã
- Ông (bà): Nguyễn Văn Tám - Chức vụ: Chủ tịch Hội cựu giáo chức
- Ông (bà): Nguyễn Văn Biển - Chức vụ: công dân thôn Quế Sơn
- Ông (bà): Nguyễn Văn Toàn- Chức vụ: Công dân thôn Quế Sơn
- Ông (bà): Nguyễn Thị Ngà- Chức vụ: Công dân thôn Quế Sơn
- Ông (bà): Đinh Văn Luyện - Chức vụ: Trưởng ban công tác MTL thôn Quế Sơn
- Ông (bà): Nguyễn Văn Thạnh- Chức vụ: MTL thôn Giang Tân
- Ông (bà): Nguyễn Thị Nhang- Chức vụ: Công dân thôn Giang Tân
- Ông (bà): Dương Văn Hoạt- Chức vụ: Công dân thôn Giang Tân
- Ông (bà): Dương Mạnh Hùng - Chức vụ: MTL thôn Đồng Tân
- Ông (bà): Dương Văn Tăng - Chức vụ: Công dân thôn Đồng Tân
- Ông (bà): Hoàng Thị Thu - Chức vụ: MTL thôn Thái Thọ
- Ông (bà): Hoàng Văn Thế- Chức vụ: Phó trưởng thôn Thái Thọ
- Ông (bà): Nguyễn Ngọc Hẹ - Chức vụ: Phó trưởng thôn Thái Thọ
- Ông (bà): Ngô Văn Tuyên- Chức vụ: Công dân thôn Thái Thọ
- Ông (bà): Ngô Văn Duy- Chức vụ: Công dân thôn Thái Thọ
- Ông (bà): Nguyễn Thị Thanh- Chức vụ: Công dân thôn Thái Thọ

#### **Nội dung:**

Sau khi nghiên cứu nội dung dự thảo Đề án “Đặt tên đường, gắn biển số nhà trên địa bàn thị trấn Thắng mở rộng huyện Hiệp Hòa, tỉnh Bắc Giang”; Các ý kiến tham gia đóng góp, Hội nghị đi đến thống nhất như sau:

100% đại biểu tại Hội nghị nhất trí với việc đặt tên tuyến đường tỉnh lộ 288 đoạn qua địa phận xã Thái Sơn là đường Ngô Công Quê (điểm đầu từ Cầu Chả (Km14+00-ĐT288) điểm cuối ngã tư Trạm Giồng (Km15+660-ĐT288).


Hội nghị kết thúc vào hồi 16 giờ 00 phút cùng ngày. Biên bản này đã được thông qua toàn Hội nghị, các bên liên quan thống nhất ký vào biên bản.

ĐẠI DIỆN  
UBND HUYỆN HIỆP HÒA



TRƯỞNG PHÒNG  
*Nguyễn Văn Hải*

ĐẠI DIỆN  
ĐU, HĐND, UBND XÃ THÁI SƠN




CHỦ TỊCH  
*Hoàng Đăng Nhung*

ĐẠI DIỆN CỘNG ĐỒNG DÂN CƯ

*M/*  
*Nguyễn Văn Mỹ*







**CỘNG HÒA XÃ HỘI CHỦ NGHĨA VIỆT NAM**  
**Độc lập - Tự do - Hạnh phúc**

**BIÊN BẢN HỘI NGHỊ**

**LẤY Ý KIẾN CỘNG ĐỒNG DÂN CƯ VỀ ĐỀ ÁN “ĐẶT TÊN ĐƯỜNG, GẮN BIÊN SỐ NHÀ TRÊN ĐỊA BÀN THỊ TRẤN THẮNG MỞ RỘNG HUYỆN HIỆP HÒA, TỈNH BẮC GIANG”**

Hôm nay, vào hồi 10 giờ 00 phút, ngày 15 tháng 11 năm 2017 tại Hội trường UBND xã (thị trấn) Hoàng An, huyện Hiệp Hòa, tỉnh Bắc Giang đã diễn ra Hội nghị với nội dung lấy ý kiến cộng đồng dân cư về Đề án “Đặt tên đường, gắn biên số nhà trên địa bàn thị trấn Thắng mở rộng huyện Hiệp Hòa, tỉnh Bắc Giang”.

**Thành phần:**

1. Đại diện UBND huyện Hiệp Hòa:

- Ông: Nguyễn Văn Bảo - Chức vụ: Trưởng phòng Kinh tế và Hạ tầng
- Ông: Ngô Duy Bôn - Chức vụ: Phó Trưởng phòng Kinh tế và Hạ tầng
- Ông: Nguyễn Văn Minh - Chức vụ: Cán bộ phòng Kinh tế và Hạ tầng

2. Đại diện Đảng ủy, HĐND, UBND xã (thị trấn) Hoàng An:

- Ông (bà): Nguyễn Đức Hiền - Chức vụ: TT Đảng ủy
- Ông (bà): Nguyễn Văn Quang - Chức vụ: KT HĐND xã
- Ông (bà): Nguyễn Thanh Chung - Chức vụ: Chủ tịch UBND xã
- Ông (bà): Nguyễn Văn Cường - Chức vụ: CT MTTQ xã
- Ông (bà): ..... - Chức vụ: .....

Và đại diện các ban ngành đoàn thể của xã (thị trấn) Hoàng An:

3. Đại diện cộng đồng dân cư:

- Ông (bà): Nguyễn Thanh Văn - Chức vụ: .....
- Ông (bà): Nguyễn Thanh Kiên - Chức vụ: Trưởng thôn An Cập
- Ông (bà): Dương Văn Biên - Chức vụ: Bí thư Chi bộ An Cập
- Ông (bà): Nguyễn Tiến Lợi - Chức vụ: .....
- Ông (bà): Nguyễn Văn Quát - Chức vụ: .....
- Ông (bà): Bùi Văn Thái - Chức vụ: .....
- Ông (bà): Nguyễn Thị Tuyết - Chức vụ: .....
- Ông (bà): Nguyễn Văn Thắng - Chức vụ: .....
- Ông (bà): Nguyễn Thị Liên - Chức vụ: .....
- Ông (bà): ..... - Chức vụ: .....







.....  
.....  
.....  
.....  
.....  
.....  
.....  
.....  
.....

Hội nghị kết thúc vào hồi ..... giờ ..... phút cùng ngày. Biên bản này đã được thông qua toàn Hội nghị, các bên liên quan thống nhất ký vào biên bản.

**ĐẠI DIỆN  
UBND HUYỆN HIỆP HÒA**

**ĐẠI DIỆN  
ĐU, HĐND, UBND XÃ (THỊ TRẤN) ...HOÀNG AN**



*Nguyễn Văn Báo*  
ĐẠI DIỆN MTTQ XÃ

*TT. Đảng ủy  
Nguyễn Đức Hiến*  
ĐẠI DIỆN CỘNG ĐỒNG DÂN CƯ

*Nguyễn Văn Cường*  
CHỦ TỊCH  
NGUYỄN THÀNH CHUNG

*Mỹ Văn Cường*

*Nguyễn Tiến Lộc*

*Nguyễn Thập Văn*

*Bùi Văn Thành*

*Nguyễn Văn Cầu*


*Nguyễn Phú Liên*

*Nguyễn Thị Tuyết*

*Nguyễn Thị Tuyết*

*Nguyễn Văn Thắng*

*Nguyễn Phú Liên*



CỘNG HÒA XÃ HỘI CHỦ NGHĨA VIỆT NAM

Độc lập - Tự do - Hạnh phúc

**BIÊN BẢN HỘI NGHỊ**

**LẤY Ý KIẾN CỘNG ĐỒNG DÂN CƯ VỀ ĐỀ ÁN “ĐẶT TÊN ĐƯỜNG, GẮN BIÊN SỐ NHÀ TRÊN ĐỊA BÀN THỊ TRẤN THẮNG MỞ RỘNG HUYỆN HIỆP HÒA, TỈNH BẮC GIANG”**

Hôm nay, vào hồi 09. giờ 00. phút, ngày 15. tháng 11 năm 2017 tại Hội trường UBND xã (thị trấn).....Phảng....., huyện Hiệp Hòa, tỉnh Bắc Giang đã diễn ra Hội nghị với nội dung lấy ý kiến cộng đồng dân cư về Đề án “Đặt tên đường, gắn biên số nhà trên địa bàn thị trấn Thắng mở rộng huyện Hiệp Hòa, tỉnh Bắc Giang”.

**Thành phần:**

1. Đại diện UBND huyện Hiệp Hòa:

- Ông: Nguyễn Văn Bảo - Chức vụ: Trưởng phòng Kinh tế và Hạ tầng
- Ông: Ngô Duy Bôn - Chức vụ: Phó Trưởng phòng Kinh tế và Hạ tầng
- Ông: Nguyễn Văn Minh - Chức vụ: Cán bộ phòng Kinh tế và Hạ tầng

2. Đại diện Đảng ủy, HĐND, UBND xã (thị trấn).....thị trấn Phảng.....:

- Ông (bà): Chu Văn Giang..... - Chức vụ: Bi' thư Đảng ủy.....
- Ông (bà): Nguyễn Tiến Đàm..... - Chức vụ: Phó Bi' thư Đảng ủy.....
- Ông (bà): Vũ Ngọc Trường..... - Chức vụ: Chủ tịch UBND.....
- Ông (bà): Đường Duy Nam..... - Chức vụ: Phó Chủ tịch UBND.....
- Ông (bà): Cao Ngọc Quang..... - Chức vụ: KT Hội đồng nhân dân.....

Và đại diện các ban ngành đoàn thể của xã (thị trấn).....

3. Đại diện cộng đồng dân cư:

- Ông (bà): Phạm Xuân Khuê..... - Chức vụ: Trưởng khu 1.....
- Ông (bà): Nguyễn Thị Ninh..... - Chức vụ: Phó khu 1.....
- Ông (bà): Đường Văn Hành..... - Chức vụ: Bi' thư Chi bộ 1.....
- Ông (bà): Nguyễn Xuân Đông..... - Chức vụ: Trưởng khu 2.....
- Ông (bà): Nguyễn Hồng Thái..... - Chức vụ: Phó khu 2.....
- Ông (bà): Vũ Hùng Cường..... - Chức vụ: Phó khu 2.....
- Ông (bà): Đường Văn Đoàn..... - Chức vụ: Bi' thư Chi bộ 2.....
- Ông (bà): Coáp Thị Chung..... - Chức vụ: Trưởng khu 3.....
- Ông (bà): Ngô Tiên Dũng..... - Chức vụ: Phó khu 3.....
- Ông (bà): Đinh Gia Duyên..... - Chức vụ: Phó khu 3.....



- Ông (bà): Nguyễn Thị Du ..... Chức vụ: Trưởng khu 4
- Ông (bà): Đỗ Đình Quý ..... Chức vụ: Phó khu 4
- Ông (bà): Bùi Thị Hằng ..... Chức vụ: Phó khu 4
- Ông (bà): Nguyễn Hồng Quý ..... Chức vụ: Bí thư Chi bộ 3
- Ông (bà): Nguyễn Tiến Kề ..... Chức vụ: Bí thư Chi bộ 4
- Ông (bà): Bùi Văn Niên ..... Chức vụ: Trưởng khu 5
- Ông (bà): Nguyễn Mạnh Hùng ..... Chức vụ: Phó khu 5
- Ông (bà): Phạm Xuân Lâm ..... Chức vụ: Phó khu 5
- Ông (bà): Đặng Đình Tiến ..... Chức vụ: Bí thư Chi bộ 5
- Ông (bà): Nguyễn Xuân Tấn ..... Chức vụ: Công dân khu 4
- Ông (bà): Nguyễn Đức Sĩ ..... Chức vụ: Công dân khu 4
- Ông (bà): Nguyễn Thị Hồng ..... Chức vụ: Công dân khu 4
- Ông (bà): Nguyễn Thị Bình ..... Chức vụ: Công dân khu 4
- Ông (bà): Nguyễn Văn Thành ..... Chức vụ: Công dân khu 4
- Ông (bà): Nguyễn Đức Quyết ..... Chức vụ: Công dân khu 4
- Ông (bà): Bùi Thị Lan ..... Chức vụ: Công dân khu 5
- Ông (bà): Nguyễn Đức Lễ ..... Chức vụ: Công dân khu 5
- Ông (bà): Nguyễn Hữu Thi ..... Chức vụ: Công dân khu 5
- Ông (bà): Nguyễn Văn Thụy ..... Chức vụ: Công dân khu 5
- Ông (bà): Vũ Công Loan ..... Chức vụ: Công dân khu 5
- Ông (bà): ..... Chức vụ: .....
- Ông (bà): ..... Chức vụ: .....
- Ông (bà): ..... Chức vụ: .....
- Ông (bà): ..... Chức vụ: .....
- Ông (bà): ..... Chức vụ: .....

**Nội dung:**


Sau khi nghiên cứu nội dung dự thảo Đề án “Đặt tên đường, gắn biển số nhà trên địa bàn thị trấn Thắng mở rộng huyện Hiệp Hòa, tỉnh Bắc Giang”; Các ý kiến tham gia đóng góp, Hội nghị đi đến thống nhất như sau:

... Căn cứ vào đề án đặt tên đường, gắn biển số nhà trên địa bàn thị trấn Thắng của UBND huyện Hiệp Hòa nghị nhất trí với đề án trên sớm đưa vào thực hiện. Hội nghị nhất trí biểu quyết như sau?

Hội nghị kết thúc vào hồi ...M... giờ ...ĐD... phút cùng ngày. Biên bản này đã được thông qua toàn Hội nghị, các bên liên quan thống nhất ký vào biên bản.

ĐẠI DIỆN  
UBND HUYỆN HIỆP HÒA


ĐẠI DIỆN  
ĐU, HĐND, UBND XÃ (THỊ TRẤN) ...THIANG....



TRƯỞNG PHÒNG  
Nguyễn Văn Báo



T/M BAN THƯỜNG VỤ  
PHÓ BÍ THƯ  
Nguyễn Tiên Nam  
ĐẠI DIỆN CỘNG ĐỒNG DÂN CƯ



CHỦ TỊCH  
VU NGỌC TRƯỜNG

Phạm Xuân Phương

Nguyễn Tiên

Vu Ngọc Trường

Đặng Văn Hải

Nguyễn Đình Dũng

Nguyễn Văn Đoàn

Nguyễn Thị Hồng

Bùi Văn Tiến

Nguyễn Xuân Đông

Nguyễn Hữu Uí

Nguyễn Hồng Quý

Nguyễn Xuân Tân





**CỘNG HÒA XÃ HỘI CHỦ NGHĨA VIỆT NAM**  
**Độc lập - Tự do - Hạnh phúc**

**BIÊN BẢN HỘI NGHỊ**

**LẤY Ý KIẾN CỘNG ĐỒNG DÂN CƯ VỀ ĐỀ ÁN “ĐẶT TÊN ĐƯỜNG, GẮN BIỂN SỐ NHÀ TRÊN ĐỊA BÀN THỊ TRẤN THẮNG MỞ RỘNG HUYỆN HIỆP HÒA, TỈNH BẮC GIANG”**

Hôm nay, vào hồi 14. giờ 00. phút, ngày 11. tháng 11 năm 2017 tại Hội trường UBND xã (thị trấn) Ng. ae. S. đ. n. ...., huyện Hiệp Hòa, tỉnh Bắc Giang đã diễn ra Hội nghị với nội dung lấy ý kiến cộng đồng dân cư về Đề án “Đặt tên đường, gắn biển số nhà trên địa bàn thị trấn Thắng mở rộng huyện Hiệp Hòa, tỉnh Bắc Giang”.

**Thành phần:**

1. Đại diện UBND huyện Hiệp Hòa:

- Ông: Nguyễn Văn Bảo - Chức vụ: Trưởng phòng Kinh tế và Hạ tầng
- Ông: Ngô Duy Bôn - Chức vụ: Phó Trưởng phòng Kinh tế và Hạ tầng
- Ông: Nguyễn Văn Minh - Chức vụ: Cán bộ phòng Kinh tế và Hạ tầng

2. Đại diện Đảng ủy, HĐND, UBND xã (thị trấn) Ng. ae. S. đ. n. ....:

- Ông (bà): *D. Dũng* *Văn Xuân* - Chức vụ: *CT - UBND xã*
- Ông (bà): *Nguyễn Văn Tuấn* - Chức vụ: *PC.T - UBND xã*
- Ông (bà): *Hoàng Văn Bằng* - Chức vụ: *P.B.T - TT Đảng ủy*
- Ông (bà): *Đỗ Văn Lê* - Chức vụ: *PC.T - HĐND xã*
- Ông (bà): *Hoàng Mạnh Hùng* - Chức vụ: *CT - MTA xã*

Và đại diện các ban ngành đoàn thể của xã (thị trấn) Ng. ae. S. đ. n. ....

3. Đại diện cộng đồng dân cư:

- Ông (bà): *T. Kiên Xuân Thanh* - Chức vụ: *CT - HĐND xã*
- Ông (bà): *Đào Văn Niệm* - Chức vụ: *CT - CCB xã*
- Ông (bà): *Hoàng Văn Quý* - Chức vụ: *BT - Đoàn xã*
- Ông (bà): *Nguyễn Thị Hương* - Chức vụ: *CT - HPN xã*
- Ông (bà): *T. Kiên Thanh Đức* - Chức vụ: *CT - NCT xã*
- Ông (bà): *Đào Văn Khoa* - Chức vụ: *CC Địa chất - XD*
- Ông (bà): *T. Kiên Thị Văn* - Chức vụ: *CC Địa chất - XD*
- Ông (bà): *Hoàng Minh Thái* - Chức vụ: *Trưởng CA xã*
- Ông (bà): *Hoàng Văn Mạnh* - Chức vụ: *Phó Chi Hội T<sup>2</sup> xã*
- Ông (bà): *Nguyễn Trọng Sơn* - Chức vụ: *CC Tư pháp xã*



- Ông (bà): Lê Thị Xuyên... - Chức vụ: CC Văn phòng UBND
- Ông (bà): Phạm Hải Quân... - Chức vụ: CC KH Xã
- Ông (bà): Nguyễn Văn Tuấn... - Chức vụ: Bí Thư CB Đức Nghiệm
- Ông (bà): Vũ Văn Hải... - Chức vụ: T<sup>2</sup> Đức Nghiệm
- Ông (bà): Vũ Văn Hải... - Chức vụ: Bí Thư Bộ Ngoại Tân
- Ông (bà): Nguyễn Văn Hiệp... - Chức vụ: T<sup>2</sup> Ngoại Tân
- Ông (bà): Đoàn Thanh Bắc... - Chức vụ: MT Lang Ngoại Tân
- Ông (bà): Nguyễn Xuân Hùng... - Chức vụ: Bí Thư Bộ Ngoại Tân 2
- Ông (bà): Nguyễn Đình Đình... - Chức vụ: T<sup>2</sup> Ngoại Tân 2
- Ông (bà): Nguyễn Như Hải... - Chức vụ: MT Lang Ngoại Tân 2
- Ông (bà): Lương Minh Đức... - Chức vụ: T<sup>2</sup> Ngoại Tân 1
- Ông (bà): Nguyễn Hải Nam... - Chức vụ: Bí Thư Bộ Ngoại Tân 1
- Ông (bà): Ngô Văn Hùng... - Chức vụ: MT Lang Ngoại Tân 1
- Ông (bà): Hà Văn Châm... - Chức vụ: Bí Thư Bộ Sơn Giáo
- Ông (bà): Hà Khắc Sảng... - Chức vụ: T<sup>2</sup> Sơn Giáo
- Ông (bà): Hà Văn Xuân... - Chức vụ: MT Lang Sơn Giáo
- Ông (bà): Hà Văn Văn... - Chức vụ: Bí Thư Bộ Quyền
- Ông (bà): Hà Văn Khải... - Chức vụ: T<sup>2</sup> Quyền
- Ông (bà): Nguyễn Xuân Đền... - Chức vụ: MT Lang Quyền
- Ông (bà): Nguyễn Đình Trường... - Chức vụ: Bí Thư Bộ Bình Duyệt
- Ông (bà): Phạm Văn Giỏi... - Chức vụ: T<sup>2</sup> Bình Duyệt
- Ông (bà): Hoàng Văn Trường... - Chức vụ: MT Lang Bình Duyệt
- Ông (bà): Lê Văn Cường... - Chức vụ: MT Lang Đức Nghiệm
- Ông (bà): ..... - Chức vụ: .....
- Ông (bà): ..... - Chức vụ: .....
- Ông (bà): ..... - Chức vụ: .....

**Nội dung:**

Sau khi nghiên cứu nội dung dự thảo Đề án “Đặt tên đường, gắn biển số nhà trên địa bàn thị trấn Thăng mở rộng huyện Hiệp Hòa, tỉnh Bắc Giang”; Các ý kiến tham gia đóng góp, Hội nghị đi đến thống nhất như sau:

Sau ý kiến Thôn, qua đề án đặt tên Đường, gắn biển số nhà các địa điểm có mặt tại Hội nghị đã thảo luận về các địa điểm. Nhóm Văn Minh, Quản lý Khoa học

phù hợp xu hướng phát triển, các xã hội  
phù hợp với yêu cầu cho phát triển lâu dài  
bền vững các đại biểu qua phân Thúc luận  
chưa có ý kiến và Đa Thôn nhất Cao  
vài Đề án Đất đai chức và giải biên số  
nhà liên địa bàn Thị trấn mới Ràng  
liên địa bàn Huyện Hiệp Hòa, Tỉnh Bắc  
Giống với 100 % các đại biểu có mặt

Hội nghị kết thúc vào hồi 16 giờ 00 phút cùng ngày. Biên bản này đã được thông qua toàn Hội nghị, các bên liên quan thông nhất ký vào biên bản.


ĐẠI DIỆN  
UBND HUYỆN HIỆP HÒA



TRƯỞNG PHÒNG

Nguyễn Văn Tuấn

ĐẠI DIỆN  
ĐU, HĐND, UBND XÃ (THỊ TRẤN) Ngạn Sào




PHÓ CHỦ TỊCH  
NGUYỄN VĂN TOẢN

ĐẠI DIỆN CỘNG ĐỒNG DÂN CƯ

Công  
Lê Văn Công





**CỘNG HÒA XÃ HỘI CHỦ NGHĨA VIỆT NAM**  
**Độc lập - Tự do - Hạnh phúc**

**BIÊN BẢN HỘI NGHỊ**

**LẤY Ý KIẾN CỘNG ĐỒNG DÂN CƯ VỀ ĐỀ ÁN “ĐẶT TÊN ĐƯỜNG, GẮN BIÊN SỐ NHÀ TRÊN ĐỊA BÀN THỊ TRẤN THẮNG MỞ RỘNG HUYỆN HIỆP HÒA, TỈNH BẮC GIANG”**

Hôm nay, vào hồi 14. giờ...30. phút, ngày 11... tháng 11 năm 2017 tại Hội trường UBND xã (thị trấn) Đức Thắng....., huyện Hiệp Hòa, tỉnh Bắc Giang đã diễn ra Hội nghị với nội dung lấy ý kiến cộng đồng dân cư về Đề án “Đặt tên đường, gắn biên số nhà trên địa bàn thị trấn Thắng mở rộng huyện Hiệp Hòa, tỉnh Bắc Giang”.

**Thành phần:**

1. Đại diện UBND huyện Hiệp Hòa:

- Ông: Nguyễn Văn Bảo - Chức vụ: Trưởng phòng Kinh tế và Hạ tầng
- Ông: Ngô Duy Bôn - Chức vụ: Phó Trưởng phòng Kinh tế và Hạ tầng
- Ông: Nguyễn Văn Minh - Chức vụ: Cán bộ phòng Kinh tế và Hạ tầng

2. Đại diện Đảng ủy, HĐND, UBND xã (thị trấn).....:

- Ông (bà): Nguyễn Văn Thọ..... - Chức vụ: Bi. Thu. Đ. Xã.....
- Ông (bà): Nguyễn Văn Sang..... - Chức vụ: Phó B.T.T.Đ. - Chủ tịch HĐND xã
- Ông (bà): Nguyễn Đức Khoa..... - Chức vụ: H.U.V. - P.B.T.Đ. - Chủ tịch UBND xã
- Ông (bà): Nguyễn Văn Nam..... - Chức vụ: Phó CT Hội Đ.N.D. xã
- Ông (bà): Nguyễn Văn Trung..... - Chức vụ: Phó CT UBND xã

Và đại diện các ban ngành đoàn thể của xã (thị trấn)..... Đức Thắng.....

3. Đại diện cộng đồng dân cư:

- Ông (bà): Nguyễn Văn Bình..... - Chức vụ: B.T. Chi. H.
- Ông (bà): Nguyễn Thị Tuấn..... - Chức vụ: Phó B.T. Chi. H. - Trưởng thôn
- Ông (bà): Nguyễn Thị Mai..... - Chức vụ: .....
- Ông (bà): Nguyễn Thanh Tiến..... - Chức vụ: .....
- Ông (bà): Nguyễn Thị Minh..... - Chức vụ: .....
- Ông (bà): Nguyễn Văn Khoa..... - Chức vụ: .....
- Ông (bà): Nguyễn Văn Dũng..... - Chức vụ: .....
- Ông (bà): Nguyễn Văn Nam..... - Chức vụ: .....
- Ông (bà): Hương Minh Hải..... - Chức vụ: .....
- Ông (bà): Nguyễn Văn Dũng..... - Chức vụ: .....

- Ông (bà): ... Nguyễn Văn Thiệu ..... - Chức vụ: ... Trưởng thôn .....
- Ông (bà): ... Nguyễn Văn Lịch ..... - Chức vụ: ... Bí thư .....
- Ông (bà): ... Nguyễn Văn Hòa ..... - Chức vụ: ... hộ dân .....
- Ông (bà): ... Nguyễn Đức Thắng ..... - Chức vụ: ... hộ dân .....
- Ông (bà): ... Nguyễn Văn Minh ..... - Chức vụ: ... hộ dân .....
- Ông (bà): ... Nguyễn Văn Vinh ..... - Chức vụ: ... hộ dân .....
- Ông (bà): ... Lê Văn Hùng ..... - Chức vụ: ... hộ dân .....
- Ông (bà): ... Nguyễn Quang Kiên ..... - Chức vụ: ... hộ dân .....
- Ông (bà): ... Nguyễn Thanh Trung ..... - Chức vụ: ... hộ dân .....
- Ông (bà): ... Đinh Văn Quan ..... - Chức vụ: ... hộ dân .....
- Ông (bà): ... Trần Văn Bái ..... - Chức vụ: ... hộ dân .....
- Ông (bà): ... Trần Văn Thuận ..... - Chức vụ: ... hộ dân .....
- Ông (bà): ... Nguyễn Văn Dương ..... - Chức vụ: ... Trưởng thôn .....
- Ông (bà): ... Nguyễn Văn Lộc ..... - Chức vụ: ... Bí thư .....
- Ông (bà): ... Nguyễn Văn Chính ..... - Chức vụ: ... Trưởng thôn .....
- Ông (bà): ... Nguyễn Văn Ngọc ..... - Chức vụ: ... Bí thư .....
- Ông (bà): ... Nguyễn Văn Dũng ..... - Chức vụ: ... Trưởng thôn .....
- Ông (bà): ... Nguyễn Văn Tân ..... - Chức vụ: ... Bí thư .....
- Ông (bà): ... Dương Văn Thích ..... - Chức vụ: ... Phó trưởng thôn .....
- Ông (bà): ... Ngô Quang Định ..... - Chức vụ: ... hộ dân .....
- Ông (bà): ... Trần Văn Hùng ..... - Chức vụ: ... hộ dân .....
- Ông (bà): ... Nguyễn Văn Thu ..... - Chức vụ: ... hộ dân .....
- Ông (bà): ... Nguyễn Xuân Dũng ..... - Chức vụ: ... hộ dân .....
- Ông (bà): ... Hoàng Thị Định ..... - Chức vụ: ... hộ dân .....
- Ông (bà): ... Lê Hồng Sơn ..... - Chức vụ: ... hộ dân .....
- Ông (bà): ... Nguyễn Văn Trung ..... - Chức vụ: ... hộ dân .....

**Nội dung:**

Sau khi nghiên cứu nội dung dự thảo Đề án “Đặt tên đường, gắn biển số nhà trên địa bàn thị trấn Thắng mở rộng huyện Hiệp Hòa, tỉnh Bắc Giang”; Các ý kiến tham gia đóng góp, Hội nghị đi đến thống nhất như sau:

..... Căn cứ quy hoạch chung thị trấn Thắng mở rộng huyện  
 Hiệp Hòa tỉnh Bắc Giang .....  
 Hội nghị thảo luận đề án đặt tên các huyện đồng rằm trên  
 địa bàn thị trấn Thắng gồm có: .....




..... Đường Hoàng Văn Thái (Số 16/37).....  
 ..... Đường 675 (Mở giờ 01.37.15.ĐT 296).....  
 ..... Đường Quang Trung (Từ Ngõ 6 Tuyến đường Hải Sản (ĐT 288.01).....  
 ..... Đường Đoàn Xuân Lân (Đường TL 296 đến cầu Cầu 295).....  
 ..... Đường Nguyễn Đình Tuấn (Đường B. 295 - 296).....  
 .....  
 .....  
 .....  
 .....  
 .....

Hội nghị kết thúc vào hồi ..16.. giờ ..30.. phút cùng ngày. Biên bản này đã được thông qua toàn Hội nghị, các bên liên quan thống nhất ký vào biên bản.

**ĐẠI DIỆN  
UBND HUYỆN HIỆP HÒA**

**ĐẠI DIỆN  
ĐU, HĐND, UBND XÃ (THỊ TRẤN) ..Đường...Thắng...**



TRƯỞNG PHÒNG  
*Nguyễn Văn Báo*




CHỦ TỊCH  
NGUYỄN ĐỨC KHOA

**ĐẠI DIỆN CỘNG ĐỒNG DÂN CƯ**

*Số*  
*Lê Hải Sơn*  
*Trần*  
*Nguyễn Thái Khoa*  
*Khải*  
*Nguyễn Văn Khải*  
*Mai*  
*Nguyễn Thị Mai*  
*Đặng*  
*Nguyễn Văn Dũng*  
*Đinh Văn Quân*  
*Nguyễn Văn Năm*  
*Đào*  
*Trần Văn Đào*  
*Kiến*  
*Nguyễn Văn Lịch*  
*Thu*  
*Nguyễn Văn Thu*  
*HB*  
*Nguyễn Văn Lưu*  
*Tỉnh*  
*Hoàng Thị Tỉnh*  
*Trung*  
*Nguyễn Văn Trung*  
*Triết*  
*Đặng Văn Triết*  
*Đặng*  
*Nguyễn Văn Đăng*  
*Trần Văn Đăng*







**CỘNG HÒA XÃ HỘI CHỦ NGHĨA VIỆT NAM**  
**Độc lập - Tự do - Hạnh phúc**

**BIÊN BẢN HỘI NGHỊ**

**LẤY Ý KIẾN CỘNG ĐỒNG DÂN CƯ VỀ ĐỀ ÁN “ĐẶT TÊN ĐƯỜNG, GẮN BIÊN SỐ NHÀ TRÊN ĐỊA BÀN THỊ TRẤN THẮNG MỞ RỘNG HUYỆN HIỆP HÒA, TỈNH BẮC GIANG”**

Hôm nay, vào hồi 14. giờ 00. phút, ngày 1.7. tháng 11 năm 2017 tại Hội trường UBND xã (thị trấn).....*Hoàng Văn*....., huyện Hiệp Hòa, tỉnh Bắc Giang đã diễn ra Hội nghị với nội dung lấy ý kiến cộng đồng dân cư về Đề án “Đặt tên đường, gắn biên số nhà trên địa bàn thị trấn Thắng mở rộng huyện Hiệp Hòa, tỉnh Bắc Giang”.

**Thành phần:**

1. Đại diện UBND huyện Hiệp Hòa:

- Ông: Nguyễn Văn Bảo - Chức vụ: Trưởng phòng Kinh tế và Hạ tầng
- Ông: Ngô Duy Bôn - Chức vụ: Phó Trưởng phòng Kinh tế và Hạ tầng
- Ông: Nguyễn Văn Minh - Chức vụ: Cán bộ phòng Kinh tế và Hạ tầng

2. Đại diện Đảng ủy, HĐND, UBND xã (thị trấn).....:

- Ông (bà): *Chu Văn Bảo*..... - Chức vụ: *Bí thư Đảng ủy CT HĐND xã*
- Ông (bà): *Nguyễn Văn Hiếu*..... - Chức vụ: *Chủ tịch UBND xã*
- Ông (bà): *Ngô Văn Thành*..... - Chức vụ: *phó Chủ tịch HĐND xã*
- Ông (bà): ..... - Chức vụ: .....
- Ông (bà): ..... - Chức vụ: .....

Và đại diện các ban ngành đoàn thể của xã (thị trấn).....*Hoàng Văn*.....:

- Ông (bà): *Tạ Đức Khang*..... - Chức vụ: *Chủ tịch MTTQ xã*
- Ông (bà): *Nguyễn Văn Văn*..... - Chức vụ: *Chủ tịch Hội ND xã*
- Ông (bà): *Ngô Duy Phương*..... - Chức vụ: *Bí thư Đoàn xã*
- Ông (bà): ..... - Chức vụ: .....
- Ông (bà): ..... - Chức vụ: .....
- Ông (bà): ..... - Chức vụ: .....

3. Đại diện cộng đồng dân cư:

- Ông (bà): *Hoàng Văn Tuyên*..... - Chức vụ: *Tướng thôn Văn Thành*
- Ông (bà): *Nguyễn Thị Thuận*..... - Chức vụ: *Tướng thôn Liên Nghĩa*
- Ông (bà): *Tạ Văn Lữ*..... - Chức vụ: *Bí thư Chi bộ thôn Lạc Sơn 2*
- Ông (bà): *Đỗ Văn Hải*..... - Chức vụ: *B.T.C.B. thôn Lạc Sơn 1*



- Ông (bà): *Ngô Văn Nam*..... - Chức vụ: *Công dân thôn Văn Xuyên*
- Ông (bà): *Ngô Quang Lập*..... - Chức vụ: *Công dân thôn Văn Xuyên*
- Ông (bà): *Ngô Văn Nhi*..... - Chức vụ: *Đại biểu CB Văn Xuyên*
- Ông (bà): ..... - Chức vụ: .....
- Ông (bà): ..... - Chức vụ: .....
- Ông (bà): ..... - Chức vụ: .....
- Ông (bà): ..... - Chức vụ: .....

**Nội dung:**

Sau khi nghiên cứu nội dung dự thảo Đề án “Đặt tên đường, gắn biển số nhà trên địa bàn thị trấn Thăng mở rộng huyện Hiệp Hòa, tỉnh Bắc Giang”; Các ý kiến tham gia đóng góp, Hội nghị đi đến thống nhất như sau:

*..... Nhất từ việc dự thảo đề án đặt tên đường Đoàn Thị*  
*..... Ngô Thị Nam công đức chợ xã Lộ Đình Nguyễn Văn*  
*..... Đình*




Hội nghị kết thúc vào hồi 16 giờ 00 phút cùng ngày. Biên bản này đã được thông qua toàn Hội nghị, các bên liên quan thống nhất ký vào biên bản.

ĐẠI DIỆN  
UBND HUYỆN HIỆP HÒA

ĐẠI DIỆN  
ĐU, HĐND, UBND XÃ (THỊ TRẤN) *Hoàng Văn*



TRƯỞNG PHÒNG  
*Nguyễn Văn Báo*



BÍ THƯ  
*CHU VĂN BẮC*



ĐẠI DIỆN CỘNG ĐỒNG DÂN CU

*Nguyễn Văn Văn*     *Nguyễn Văn Hoàng*     *Nguyễn Văn Hoàng*     *Nguyễn Văn Hoàng*  
*Nguyễn Văn Văn*     *Nguyễn Văn Hoàng*     *Nguyễn Văn Hoàng*     *Nguyễn Văn Hoàng*

**CỘNG HÒA XÃ HỘI CHỦ NGHĨA VIỆT NAM**  
**Độc lập - Tự do - Hạnh phúc**

**BIÊN BẢN HỘI NGHỊ**

**LẤY Ý KIẾN CỘNG ĐỒNG DÂN CƯ VỀ ĐỀ ÁN “ĐẶT TÊN ĐƯỜNG, GẮN BIÊN SỐ NHÀ TRÊN ĐỊA BÀN THỊ TRẤN THẮNG MỞ RỘNG HUYỆN HIỆP HÒA, TỈNH BẮC GIANG”**

Hôm nay, vào hồi 14. giờ 30. phút, ngày 17. tháng 11 năm 2017 tại Hội trường UBND xã (thị trấn) *Lương Phong*, huyện Hiệp Hòa, tỉnh Bắc Giang đã diễn ra Hội nghị với nội dung lấy ý kiến cộng đồng dân cư về Đề án “Đặt tên đường, gắn biên số nhà trên địa bàn thị trấn Thắng mở rộng huyện Hiệp Hòa, tỉnh Bắc Giang”.

**Thành phần:**

1. Đại diện UBND huyện Hiệp Hòa:

- Ông: Nguyễn Văn Bảo - Chức vụ: Trưởng phòng Kinh tế và Hạ tầng
- Ông: Ngô Duy Bôn - Chức vụ: Phó Trưởng phòng Kinh tế và Hạ tầng
- Ông: Nguyễn Văn Minh - Chức vụ: Cán bộ phòng Kinh tế và Hạ tầng

2. Đại diện Đảng ủy, HĐND, UBND xã (thị trấn) *Lương Phong*:

- Ông (bà): *Nguyễn Văn Luận* - Chức vụ: *phó Bí thư Đảng ủy*
- Ông (bà): *La Văn Quỳnh* - Chức vụ: *phó CT.HM xã*
- Ông (bà): *Trần Quang Hoàn* - Chức vụ: *Chủ tịch UBND xã*
- Ông (bà): ..... - Chức vụ: .....
- Ông (bà): ..... - Chức vụ: .....

Và đại diện các ban ngành đoàn thể của xã (thị trấn).....

3. Đại diện cộng đồng dân cư:

- Ông (bà): *Trần Mậu Thìn* - Chức vụ: *công dân*
- Ông (bà): *Chu Quang Truyền* - Chức vụ: *công dân*
- Ông (bà): *Trần Trúc Lương* - Chức vụ: *công dân*
- Ông (bà): *Trần Văn Hoàn* - Chức vụ: *Công dân*
- Ông (bà): *Trần Văn Khải* - Chức vụ: *công dân*
- Ông (bà): *Nguyễn Văn Tả* - Chức vụ: *Công dân*
- Ông (bà): *Chu Văn Hòa* - Chức vụ: *Công dân*
- Ông (bà): *Chu Văn Vi* - Chức vụ: *công dân*
- Ông (bà): *Chu Văn Huỳnh* - Chức vụ: *công dân*
- Ông (bà): *Chu Văn Huỳnh* - Chức vụ: *Công dân*



- Ông (bà): *Chu Văn Lương* ..... - Chức vụ: *Công dân* .....
- Ông (bà): *Nguyễn Văn Tân* ..... - Chức vụ: *Công dân* .....
- Ông (bà): *Chế Văn Mai* ..... - Chức vụ: *Công dân* .....
- Ông (bà): *Chu Văn Huệ* ..... - Chức vụ: *CB. Hưu* .....
- Ông (bà): *Trần Văn Kha* ..... - Chức vụ: *Công dân* .....
- Ông (bà): *Nguyễn Văn Vĩnh* ..... - Chức vụ: *trưởng thôn* .....
- Ông (bà): *Nguyễn Văn Long* ..... - Chức vụ: *phó thôn* .....
- Ông (bà): ..... - Chức vụ: .....
- Ông (bà): ..... - Chức vụ: .....
- Ông (bà): ..... - Chức vụ: .....
- Ông (bà): ..... - Chức vụ: .....
- Ông (bà): ..... - Chức vụ: .....
- Ông (bà): ..... - Chức vụ: .....
- Ông (bà): ..... - Chức vụ: .....
- Ông (bà): ..... - Chức vụ: .....
- Ông (bà): ..... - Chức vụ: .....
- Ông (bà): ..... - Chức vụ: .....
- Ông (bà): ..... - Chức vụ: .....
- Ông (bà): ..... - Chức vụ: .....
- Ông (bà): ..... - Chức vụ: .....
- Ông (bà): ..... - Chức vụ: .....
- Ông (bà): ..... - Chức vụ: .....
- Ông (bà): ..... - Chức vụ: .....

**Nội dung:**

Sau khi nghiên cứu nội dung dự thảo Đề án “Đặt tên đường, gắn biển số nhà trên địa bàn thị trấn Thắng mở rộng huyện Hiệp Hòa, tỉnh Bắc Giang”; Các ý kiến tham gia đóng góp, Hội nghị đi đến thống nhất như sau:

*100% đại biểu phát biểu về đề án* .....

.....

.....

.....


Hội nghị kết thúc vào hồi 15... giờ 30... phút cùng ngày. Biên bản này đã được thông qua toàn Hội nghị, các bên liên quan thống nhất ký vào biên bản.

ĐẠI DIỆN  
UBND HUYỆN HIỆP HÒA



TRƯỞNG PHÒNG  
Nguyễn Văn Bảo

ĐẠI DIỆN  
DU, HĐND, UBND XÃ (THỊ TRẤN) Lương Phong




PHÓ CHỦ TỊCH  
Là Văn Quỳnh



CHỦ TỊCH  
TRẦN QUANG HÂN

ĐẠI DIỆN CỘNG ĐỒNG DÂN CƯ

Đảng ủy xã Lương Phong



TRƯỞNG  
NGUYỄN VĂN LUẬN

tt  
Trần Văn Hòa

Tuyên  
Chúc quang Tuyên

Lương  
Văn Đức Hiền

Hòa  
Trần Văn Hòa

